


Алтай

Возвращение



Алтай. Возвращение

Отпуск 2013 не складывался.... Слегка маячила велосипедная Норвегия (даже выправлен был загранпаспорт). Уже и Лена Владимирская звала поматрасничать у неё в Уймонской долине. Но неожиданно сваты Смородины решили сменить два велоколеса на две трекинговые палки и пойти со мной на Алтай. А вскоре в родственную группу влился и Лёша, дорогой зятёк, поменявший сентябрьский отпуск на август.

Вчерне маршрут сложился сразу: р.Калагаш (Большой или Малый) – р.Абиак (Бочаниха) – р.Кураган – р.Ешту – оз.Алы-Аскыр – оз.Куйгук. На пути предстояло взять три перевала: Большой Калагашский (как вариант - Абиак), Суровый и Куйгук. Вскоре на форумах прочитал, что на Абиаке ледовая трещина с центральным снежным мостом. И проходить его без серьёзной страховки как-то проблематично. Большому Калагашскому тоже рекомендовалось 100 м перил, но мы решили обойтись кошками, кои и были вскоре собраны по знакомым и незнакомым горникам. Тут очень помог Илья Батраков (о безвременном уходе Ильи я узнал, только вернувшись с Алтая). Он очень близко принял к сердцу мои поиски кошек, снабдил телефонами, да ещё постоянно звонил, спрашивал, как идут эти поиски. Так трепетно Илья относился и ко всем людям, делам, своему любимому детищу: сайту TURIZMVNN. Светлая ему память...

28.07.13

Нижний Новгород – Новосибирск - Тюнгур

Пишу утром 28.07. До Новосибирска 2 часа. Ребята ещё досыпают, а мне не до сна: писательская муза расположилась на третьей полке и строго поглядывает на меня свысока... Путешествуем с превеликим комфортом: отдельное плацкартное купе, полно еды и развлечений: «дурачок», пресса и обязательный променад на больших станциях.



Наш паровоз вперёд лети, в Тюнгуре остановка! ☺



В музее чугунных фигур мадам....(Екатеринбург)

Да, за окошком радостная картинка – на небе ни облачка. В 11-45 местного, как и предписано расписанием, прибыли на могучий новосибирский вокзал.



Где-то тут и наша «Верс»

На перроне нас встретил старый знакомый перевозчик Слава, и уже через 15 минут мы «пылили» в южном направлении, восседая в комфортных креслах «Тойоты Королеы-Верс». Преодолев небольшую пробку перед Бердском, и, выйдя на Чуйский тракт,

остановились перекусить в замечательном кафе «Грани Алтая». Готовят здесь очень вкусно, а пироги с брусникой...!!!

Далее наш путь лёг через р. Песчаную и Чакырский перевал.



Кратковременный отдых на берегу Песчаной. Слева направо: Гена, Слава, Лёха



Река Песчаная – река моего детства...



Закат над Усть-Канской степью (вид с Чакырского перевала)

Более короткую дорогу (на 80км) через Солонешное размыло весенними ручьями.

В Тюнгур прибыли в 00-30, форсировали Катунь по подвесному мостику и, немного проехав по Кучерлинской дороге, встали на ровной полянке на ночлег. Мы с Лёхой отправились к шумящей где-то внизу Катунь за водой. Продвигаясь по еле заметным тропкам, мокрым кустам и зияющим чернотой обрывам, пробрались-таки к речке. Немного поплутав на обратном пути, доставили воду к «вечернему» чаю...

29.07.13

Еланские колеи и начало пути по Калагашу.

Утром, пока ребята просыпались и разбирали вещи, пошёл в Тюнгур поискать машину до Елани. Договорился с алтайцами, сидящими в первом же попавшемся на пути УАЗике, за «Ниву» по 300 р. с чел. (просили 350). По пути к магазину поинтересовался Еланью и у водителя Ленд Крузера, стоящего у моста, но без ответного энтузиазма... Пока закупал хлеб и перчатки в дальнем магазине, что-то у двух друзей из внедорожника изменилось. Наверное, кончилось пиво, потому что последовало встречное предложение: трансферт Тюнгур – Елань за 6 л. пива. «Ударили по рукам» и с пивом (за 550 р.!) поехали к ребятам. Пока сворачивали лагерь, наши перевозчики попивали пиво, слушая рэп на алтайском языке. Экзотическое звучание! Да, в УАЗик я отзвонился, дал отбой.

Разместились в машине с комфортом, хоть и вчетвером на задних сидениях. Куда бы дели рюкзаки в Ниве – ещё вопрос.... Поехали. Надо сказать, что дорогу нынче до Елани немного развезло по сравнению с 2011 годом. Да что там немного – Кэмэл Трофи отдыхает! Временами казалось, что опрокидывание неминуемо, или, что мы навсегда останемся в этой чёртовой колее. Но где, дав задний ход и с пятой попытки

выбравшись из грязи, готовой засосать нас навечно, где, включив блокиратор и с ходу преодолев непреодолимое, мы прорвались к мосту через Кучерлу!

Тепло поблагодарили водителя, отдав дань его мастерству и проходимости Крузера с «автоматом!». Гена, сам мастерски владеющий баранкой, сказал, что после этого алтайского «Дакара» изменил отношение к паркетникам, и что водитель всё делал абсолютно правильно. По живописному мостику перешли речку и сварили поесть. Пока готовился обед, сбегал на пригорок с фотиком, а заодно поел клубнички, которой там несть числа.



Елань. Вид в сторону Кучерлы и Тюнгура



Чаепитие в Елани, близ реки Кучерлы



К выходу на маршрут: «Стройся!»

Первые километры маршрута запомнились палящим солнышком и мокрыми от жары спинами. В последующие дни сырело уже по другой причине.

Тропа идёт сначала вдоль Кучерлы и потом сворачивает на Большой Калагаш. На крутых склонах полно больных лиственниц.



Гибнущие лиственницы на Калагаше

Какая-то хворь (или вредитель) напала именно на лиственницы в районе Кураганского узла.... Остальные хвойники, слава богу, зеленые стоят. Продолжили путь к Малому Калагашу. Перед долиной реки тропа пошла по гребню, и стала уходить по нему же значительно в сторону от обозначенного на карте мостика. Поэтому осторожно спустились по крутому косогору и снова наткнулись на тропу.



Напрямик (зигзагом) к Малому Калагашу

Видимо, такой обход она делает для облегчения передвижения лошадок. Стоянку нашли на левом берегу, чуть ниже мостика. Без этого мостика мы бы еще пометались по берегу в поисках брода...



Мостик-выручальник через Малый Калагаш



Бивуачная суета или все при деле

К вечеру погода стала портиться, зарядил мелкий дождик, но помешать нам «принять ванну» он не смог. Натянули тент, нагрели воды и смыли пот с бранных тел.



Папарацци на Алтае

Смородины взяли для этих целей отличный мягкий «горшок» литров на 6. Спалось в эту ночь замечательно.

30.07.13

Теряющиеся тропы Большого Калагаша и ложные лисички

Увы, утречко началось с мелкого дождика, который то усиливался, то стихал на недолго. В одно из таких затиший мы и стартовали.




Типа Калагашская тропа. Вода сверху, сбоку, снизу. Всюду...

Минули симпатичный водопадик.

И, пройдя ещё несколько часов под морозящим дождём, вышли к красивейшему озеру,



которого даже не было на карте навигатора. Расположились на обед под огромным кедром, куда не доставали капельки дождя. Впрочем, скоро посветлело, и мы радостно бросились фотографировать озеро и сушить всё что можно.



Озеро, которого нет



Долина Большого Калагаша. Что там за поворотом...?

Вода с кустов упрямо стремилась в боты, и там основательно обосновалась. Лёха продолжал рвать на себе одежду и к футболке добавил штаны. Мне сразу стало легко

ориентироваться (как молодому оленёнку за мамой оленихой ☺), поскольку шёл сразу за ним. Тропа по Большому Калагашу часто терялась, приходилось рыскать по склонам в её поисках. Что, конечно, задерживало наше продвижение.




А за поворотом очередное разливное калагашское озеро



Оглянулись на пройденное...



...и без тени сомнений – «алга!»☺



А точнее, туда, к сияющим вершинам...

План-максимум – «дойти под перевал» был провален, и, с трудом найдя хоть какие-то площадки под палатки, встали на ночлег. Таня сварила вкуснейший суп-кашу с остатками «поездного» сала и срезанными по пути грибочками. Гена пытался всучить народу якобы верные «лисички», вызвавшие у меня и Тани смутные сомнения. И пока Таня не попробовала их на вкус, не соглашался их выкидывать. Так, благодаря нашей с Таней бдительности, здоровье группы в этот вечер не пострадало. Леха немного занедужил и без грибочков и, напившись лекарств, удалился в палатку. Вскоре отбились и Смородины. Я же ещё долго сидел у костра, подсушивал ботинки и носки. В эту ночь почти не спалось. Повторилась прошлогодняя история. Хоть уже люминал с собой в поход бери.... Кстати, сваты тоже утром пожаловались на неважный сон.

31.07.13

Водопады и озёра Большого Калагаша

Да, пишу эти строчки утром: поскольку проснулся рано, можно сказать, сразу как лёг. К тому же народ вылезать из палаток не спешил. В 8-30 я всё-таки побеспокоил Геннадия и выпросил огниво. Костёр запалился с первой спички, и вскоре уже был готов завтрак, то бишь чай. Кстати, питались мы по смородинской методике, и в утреннем меню значился только чаёк. Не скажу, что такой скудный завтрак сказывался на дообеденном переходе. Шлось очень даже бодро, может быть, помогало осознание того, что впереди ждёт сытный обед. Но бывали деньки, когда также бодро топали и до сытного ужина...☺ Повылазивший из палаток народец к чаю не спешил. Ошалев от яркого солнца, все бросились развешивать на кусты тенты, палатки, одежду, ставить на солнечные проплешины сырые боты.



Погодка однако радуется...Утренняя погоня за солнышком

В связи с вышеупомянутыми обстоятельствами вышли позднеенько, в 11-30. Сразу на

выходе встретили супружескую пару, спустившуюся с Большого Калагашского перевала. Причем, шли они его в дождь. Б-р-р-р-р.... Ребята поделились нюансами прохождения здешних перевалов. Особенно ценной стала информация по Абиаку. Они проходили его по скальным полочкам справа, если идти с северо-востока. Теперь нам не страшна абиакская трещина с ненадёжным мостом: путь для будущего маршрута через Малый Калагаш и перевал Абиак свободен!

Поднявшись по круто падающей речке, восхитились первым, вернее, последним водопадом из Калагашского каскада.



Подходим к последнему Калагашскому водопаду

Снежная зима, поздняя весна, частые дожди, сделали речки полноводными, а водопады мощными и жутко красивыми. Бросились, конечно, снимать во все три камеры.



Флора и фауна Калагаша



Полноводное везенье лета 2013го...

Но у моего Никона запотела внутренняя линза объектива. Сушил её на солнышке. Пятно конденсата уменьшалось на глазах, но минут 10 это отняло. Пришлось догонять ушедших на взгорок товарищей. А там следующий водопад и не менее красивый. Почти у перегиба восхитился жарками и опять задержался.



Любимые цветочки путешественников по Алтаю – Саянам...

А ребята уже всю наслаждались видами низвергающегося с 25 метровой высоты Калагаша. Тут и я присоединил клацанье своего затвора к общему хору.




Долина второго и последующих каскадов. Задержаться бы здесь...

Эх, времечко бы утреннее или вечернее.... Какие шедевры можно было бы здесь снять.... Смородины, любовавшиеся в прошлом году норвежскими водопадами с велосипедного седла, могли сравнить их с Калагашскими.



Да, побывать на водопадах Большого Калагаша очень даже стоит...


И наши не проиграли: есть у последних немаловажное преимущество – уединённость, незамыленность от тысячных взглядов и фотосъёмок...



Ну эту незамыленность мы немножко нивелировали....



Поменее норвежских будет, но на «кемпере» сюда не подъедешь....




Прощаемся с водопадами и....



...переходим на правый берег Калагаша



Вдоволь насладившись водопадными ландшафтами, стали искать дальнейшую тропу. Сделав пару попыток по, казалось бы, верным, но пропадающим в конце концов тропам левого берега, приняли решение перейти разлившийся Калагаш по камням на противоположный берег. В первой же протоке Лёха зачерпнул ботинком водички – привык уже к тамошней сырости. Остальные перебрались благополучно. Сварили и съели вкусный обед и вышли в путь. Разведанная тропа привычно растворилась. Пришлось снять рюкзак и снова «пойти в разведку». Продравшись сквозь кусты на крутом склоне, обнаружил каменный ручей, поднимавшийся в нужном нам направлении. По нему и пошли.



Отсюда минут 10 подъёма до озера, откуда и вытекает Калагаш

А вскоре вышли на очередную тропу, возможно, более простую, чем та, по которой пошли мы.

Вот и самое первое и самое большое Калагашское озеро.



Как и на водопадах, забыв о конечной цели, принялись запечатлевать окружающую, такую привлекательную, действительность

Здесь энтузиазм фотографов вспыхнул с новой силой. И как Остапа Бендера задерживал энтузиазм населения в автопробеге, так нас в очередной раз подзадержало фототворчество.



Остановившиеся



Второе озеро

Наконец здравый смысл победил, и мы пошли к цели, подножию перевала, почти без остановок. По пути подобрали немножко дровишек, лежащих у скалы-камня. Особенно повезло с дровами Лёше ☺.



Замаскировавшись под марала..., ☺



...юный фотоанималист сумел подобраться к «поющему» сурку совсем близко

Тропа то появлялась, то исчезала в карликовой берёзке. Подошли к первому нижнему озеру к 19-30. Нашли пару приемлемых мест под палатки, разбили лагерь и запалили костерок. К найденным дровам добавили сухую берёзку. Пишу уже при свете фонаря с перерывами на кружечку чая и пакетный супец. А ещё варится горох в скороварке конструкции Гены Смородина.



«Вот такое здесь атмосферное давление....» - «Помедленнее, пожалуйста, я записываю...»

Однако гонг зовёт к ужину. Сим заканчиваю, dokonчу в следующий раз.

01.08.13

Перевал



6:30 утра. Народ ещё поживает.



Пора бы и просыпаться. Большой Калагашский зовёт!



Солнышко всё-таки добралось до любителей поспать, обеспечив комфорт вставания и утренних туалетов....

Начало подъёма ознаменовалось сомнениями и спорами по вопросу «где же этот чёртов перевал?!»



Погода прекрасная. Настроение аналогичное. Вперёд и вверх!

Путь влево, казалось верный по вчерашнему ориентированию по навигатору, стал уводить нас от трека, и мы быстро сменили курс и поднялись в нужный нам цирк, с красивым озером у самого подножья ледника.



На заднем плане Калагашские озёра, где вчера мы отдавались по полной фототворчеству. Их будет хорошо видно весь перевальный путь



«Да, все пустое, все обман, кроме этого бесконечного неба...»



На пути к перевалу

С погодой опять повезло – яркое солнышко освещало нам путь на Большой Калагашский перевал. Сфотографировав озёрно-перевальные виды, стали искать путь на ледник.




Подперевальное озеро. Дальше только скалы и снег. Ну и чуть «зелёнки»



Оно же, только с видом на перевал

Тут я вспомнил строки из отчёта о «скальных полочках слева от седловины», и наша дорога наверх стала ясна: по зелёнке наверх, а далее по курумнику за скалами.

Да, великая вещь Интернет: мы бы ещё долго искали столь неочевидный путь вверх, а тут раз, и готовое решение. Правда, при подготовке к походу такие нюансы лучше записывать. А вот теперь есть и готовая схемка. Надеюсь, пригодится кому-то....



Для читателей-практиков...



Вид с синей линии после подъёма по травянистому склону



Полочки успешно преодолены



Последние шаги по «твёрдой земле»

Ну вот мы и на леднике, вернее, на размякшем на солнышке снеге, прикрывшем большую его часть. Я два года брал защитные очки на Алтай и оба раза не надевал, поэтому нынче решил их оставить дома.



Мокрый снег держит великолепно, по крайней мере, на подъёме

А, несмотря на сырость, отражающую способность и мокрый снег имеет неплохую. Глазкам-то ой как некомфортно стало! Выход нашёл, спрятавшись в тени широкой Лёхиной спины. Сначала решаем идти слева, прижимаясь максимально к морене. Так проходим первую часть ледника.



Шоколад – лучший друг восходителя

Но потом зоркие ребята разглядели на правой стороне старые следы, и мы траверснули к ним.



Удачный траверс



Идём по еле заметным следам, не отступая в сторону ни на шаг. При проверке Геной крепости наста, палка ушла по рукоять в полуметре от тропки...

Цепочка следов тянулась куда-то вверх, совершенно в сторону от седловины и почти на вершину хребта. Подтаявший снег держал хорошо и без кошек. Единственный минус - отсырели подошвы и стали подмерзать пятки. Поднялись на 200 метров над седловиной к началу траверса.



Вот мы и наверху. Наконец поняли смысл уходящих вверх следов
Потом стало ясно, что это обход карниза, нависающего над чашей ледника,




А вот на этот траверс во всех отчётах рекомендуется навешивать перила
и, посоветовавшись, приняли решение и дальше идти без кошек, несмотря на увеличивающуюся до 40° крутизну склона. Гена пошел тропить ступени, а мы след в

след, осторожненько, не торопясь, пошли за ним. Снег достаточно глубокий, до льда и не доставали, даже проваливаясь иногда по... (женщинам по пояс будет).

Вот мы и на седловине. Виды по обе стороны прекрасные,



Вот этот карниз и есть причина 200 метрового лишка...
правда в сторону Абиака в дымке.



Под горой справа озеро, дающее начало реки Абиак.
Прочли и сфотографировали записку из тура, но свою не стали писать. Подкрепившись орешками и сухофруктами, начали спуск по осыпи.



Пополнение калорий перед спуском



Первый пошёл, второй, третий....

Приятного мало, кто спускался, тот посочувствует. Мы с Лёхой обошли Смородиных и присели, их поджидая. Довольно долго те не показывались, и мы,

встревоженные, уж было полезли наверх, но тут они нарисовались в стороне и уже значительно ниже. «Побежали» с Лёхой в вдогонку.



Прожидавшиеся

Нашли очень неплохое место под лагерь, поставили палатки. И Таня как всегда приготовила вкуснейший ужин даже из двух блюд: бэпэшку и гречку с мясом. Кстати, мясо заготовлено замечательным способом: вываривается в сале часов 5, а потом вместе с частью сала заливается в тетрапаковскую упаковку от молока. Хранилось это мясо все 11 дней отлично. И гораздо вкуснее сублимированного. Распили 0,5 за далекую (в географическом смысле) родню, за перевал. Задубев прошлой ночью (был небольшой «минус»), основательно утепился и довольно быстро уснул.

02.08.13

Утреннее фотографическое счастье и абиакское безтропье.

В 5-30 проснулся, но вылезать из такого тёплого спальника ну никак не хотелось. Однако через час фотографический зуд всё-таки вытолкнул меня на пленэр. И, кажется, вовремя. Восходящее солнце дарило раз за разом меняющиеся по освещению сюжеты. Сторонний наблюдатель мог бы увидеть в этот час мечущуюся по долине фигурку с фотоаппаратом, бегающую от одного озера к другому, забирающуюся на холмики и камни, одним словом – обалдевшего от такой красоты горного утра фотографа.



Солнышко «не за горами» ☺



Утренние отражения



Сокровища серебряного озера

Через час поднялся Геннадий. И его обуяла страсть к фототворчеству.



Генин утренний пленэр

Уже весь лагерь был на ногах, и чаёк закипел, а Гены всё не было.... Ему тоже хватило утренней красоты Абиакской долины. Но вот все в сборе, выпит «завтрак», доедена оставшаяся после обильного ужина кашка. Быстрые сборы – и в путь. Его

начало выдалось сродни прогулке по Покровке: небольшие островки карликовой берёзки легко обходились, а если и шли по ней, то тоже особо не напрягаясь. Ручьи, с берегами украшенными жарками, тоже преодолевались без труда.



Вид на ручей и перевалы Абиак (слева) и Б. Калагашский (справа)



Тот же ручей, снятый по течению

Прошли вдоль красивого вытянутого озера, напоминающего маленький норвежский фьорд. Вытекающую из него речку можно считать истоком Абиака.



Абиак-фьорден ©



Озеро Абиак. Так его иногда называют в отчётах

Дальнейшее продвижение, однако, становилось всё затруднительнее. Долина расширилась и заполнилась стекающими с разных сторон ручьями.



Украшения абиакской долины



Рождение р. Абиак. Здесь по берегу идти ещё сносно



А вот движение по этой красивой долине оказалось весьма затруднительным

И они были всюду. К тому же эти ручьи заросли ивовыми кустами и карликовой берёзкой выше пояса нашего Лёхи (195 см). Тропка если появлялась, то тут же исчезала, и приходилось идти по кустам напролом, стараясь не провалиться в протоку очередного ручья. Но вот наши двухчасовые березко-ивовые мучения закончились. Как приятно ступить на твёрдую землю! Перепрыгнув через последний на пути ручеёк, мы

вышли на сухую гриву, слева от которой бежала речка. И что нас понесло на левый берег?



Вот она – наша ошибка. Верный путь – по гриве правого берега



Обратный брод


Переправились, прошли с полкилометра по береговому курумнику, догнав давно уже «загоравшего» Лёху. Пробрались по камням на пригорок, с которого открывался вид на русло речушки. Левый берег – сплошной курумник. А направо – такая соблазнительная сухая и зеленая грива. Принимаем решение и делаем обратный брод. Надев сандалеты, перебрёдаю речку тут же. Течение ничего так, напрягало.... Видя мою борьбу с водной стихией, Смородины и Лёша вернулись немного назад, где течение послабее.

На вершине гривы случилось долгожданное и радостное пришествие тропы! Её мы больше, по крайней мере надолго, не теряли. У мощного ручья, водопадом низвергающегося с высокого хребта, тропа этак легко перепрыгнула через него (ручей). Нам же показалось, что сделать тот же трюк самим будет не так просто. Доверили Тане её любимое дело ☺, приготовление обеда, а сами с увлечением занялись наведением переправы. Тут очень пригодился мой топорик Fiskars.

А ведь некоторые товарищи настоятельно советовали оставить эти 700 г. дома. Пригодились однако. Вот такой получился мосток! Очень даже хорошо брёвнышки легли между камнями правого и левого берега. Пообедав Таниным кулинарным изыском – карпюром (картофельным пюре) с мясом, двинулись по нашему мостику в путь.



Дело рук трёх начинающих мостостроителей



Водопад, ручей и его преодоление

Тропа шла рядом с прозрачайшим и глубоким ручьём. На дне мелкий красивый песочек. Так хотелось искупнуться..., но дорога звала далее. Да, памятуя смородинную неудачу прошлого года, нарвали с Лёхой почти полный мешочек листов горной смородины. В отличие от равнинной она смолянистая и гораздо пахучее. Довезём ли?

Вот и долгожданный мост через Абиак, о котором читал в отчётах. Мощнейший поток бьётся под ним в узком скальном каньоне. Завораживающая картина. Но статичное фото, к сожалению, слабо передаёт эту мощь и красоту голубоватой беснующейся воды.



Лёша! Остановись! Стрельцы уже в Абиаке...!☺

Сразу за мостом, уже на правом берегу увидели отличную большую стоянку. Поставили палатки, а вскоре подошла симпатичная пара из Саратова: Вика и Миша. Ребята сделали красивый маршрут через перевалы Капчальский, Детский....

Поскольку встали рано, воды целая речка, дров тоже хватает – учинили банный вечер. Намылись все и даже саратовскую Вику помыли. Не мы, конечно, а только Таня ☺. Очень хорошо посидели у костра за разговорами. Закончился вечер в одиночном бумагомарании. Разберу ли потом свои каракули (разбираю, но туго...)?

03.08

Казинихинский кордон. Стояние на Осиновке.

С утра проснулся от шума вторых капель дождя и выскочил из палатки спасать развешанные на просушку полотенца и нижнее бельё. Но оказалось, что первые капли уже разбудили Таню, и бельё уже было спасено ею. Мне ничего не оставалось, как забраться обратно в спальник. И вовремя, потому что дождь припустил с неслабой силой. Спалось потом под шум дождя аж до 9 часов. Одновременно поднялась и спасительница полотенцев. Мы дружно стали помогать Мише разводить костер. В основном советами и маханием пенками. Но больше всего помог кусочек оргстекла запасливого Миши.

Дождь то стихал, то припускал с новой силой. Натянули спасительный тент и стали собирать рюкзаки. Тут дождик сменился градом и на этом осадки себя исчерпали. Выглянуло солнышко, и в путь мы уже тронулись при весёлой погоде. Часов в 12.



На пути к кордону

До Казинихинского кордона шли, попеременно меняясь лидерством с саратовцами. Но финишную кордонную ленточку порвали мы! Уже и пропуска выписали, и обед стали готовить, как появились Миша с Викторией. Надеялись, что егеря дадут нам связаться с Нижним, но старшой Василий, поглядев баланс, отказал, сославшись на «мало денег».




Совершили обязательную экскурсию на Казинихинский каньон

Здесь годом ранее я «посеял» на правом берегу каньона очки. Но добежать, посмотреть «всходы», времени не было....

В 19-30 мы с Лёхой, подойдя к Осиновке, увидели дымок костра над речкой. Это были наши новые знакомые. В ожидании Смородиных, сводил Лешу на любимый мысок стрелки Иолдо и Осиновки. Виды с небольшой скалы в обе стороны реки замечательные.



Три реки (Иолдо, Осиновка и после их слияния – Кураган)



Последние воды Иолдо

Принесли с мыска кроме фотоснимков с пяток подосиновиков и немного дров. Посоветовавшись с подошедшими согруппниками, решили вставать, так как до Ешту было ещё где-то 1,5 часа ходьбы. То есть время прибытия – 21-30. А ведь впереди маячил обалденный ужин с грибами, которых (в основном подосиновиков) мы наконец нарезали вполне прилично. Правда нарушили одно из правил нахождения на территории заповедника: «Грибов не рвать!». Ну да не критичный урон нанесли экосистеме: на вертолёте, по крайней мере, не прилетали архаров пострелять...

Встали на нашей прошлогодней стоянке чуть повыше моста.



Вечерняя Осиновка (Кара-Айры)

На берегу набрали кучу довольно сухого «плавника», такие приличные бревнышки. Их Гена тут же порубал камнём на «аккуратные» поленца. Таня сварила (опять Таня..., ну так получалось...) вкуснейший ужин: на первое грибной суп со «звёздочками», вернее, с буковками и циферками, а на второе – рис с мясом. Объелись.... Разомлевших от сытного ужина вдруг потянуло на разговоры о литературе. Оказалось предпочтения очень близки: Джек Лондон, Ремарк, Олег Куваев, в детстве Конан Дойл...

Опять заканчиваю писать около 24. Сейчас подсушу носочки со штанами и спать.

04.08

Непокорённая Ешту

За два часа дошли до устья реки Ешту. Тут нам был явлен **знак** – у Лёхи порвалась лямка «Тибета». Хотя какой знак - лямка на «соплях» пришита. Прошли немного вверх

по разведанной тропе. Но та стала уходить в сторону, а трек звал в другую. Пошли по треку. Пошли это громко сказано. Продираясь сквозь заросли кустов, травы в рост, упрямо 4 часа лезли вверх... Скальный участок прошли, передавая рюкзаки. Время от времени появлялась тропа, которая вселяла надежду, но тут же надежда рушилась вместе с очередным исчезновением тропы. Так за 4 часа мы продвинулись вверх на 1,5 км. Стало ясно, что Ешту нам не покорилась. Мы с Геной сделали последнюю попытку найти тропу, и было нашли, но она опять растворилась...



Единственная польза от нашего «рывка» по Ешту – этот прекрасный вид долины Курагана



Поскольку по Ешту вырисовывался ещё день пути, а на два перевала и выход к Мульте всего три дня, то на выручку опять, как и в прошлом году (см. отчёт 2012г) пришёл Кураган. Снова кремлёвские (нижегородские) мечтатели заложили красивый, но выполнимый только при идеальных условиях и напряженном режиме движения, маршрут.

«Ештунские» трудности преодоления

Спустившись с Ешту, пошли по проторённой кураганской тропе. В одной из её проток Лёху понесло...



Один немаленький, но гордый турист сказал: «Я пойду вброд вдоль реки!»



И пошёл!



Пошёл!



Пошёл! Но вовремя остановился...

Пройдя почти все рукава Ешту, встали на удобной стоянке на стрелке как раз её последнего рукавчика и Курагана. На вечернем совете решили в высвободившийся денёк сходить в радиалку на озеро Кыргыз. Проезжавшие мимо егеря рассказали, как туда лучше добраться. А про Ешту подтвердили, что по этому пути никто и не ходит.

Надо было подниматься за следующим хребтом. Разговорчивый егерь упомянул и теряющиеся тропки. Всё им здесь ведомо. Сказал, что их оставляют такие вот неудачные «проходимцы» как мы. Но что-то я сомневаюсь, что на Ешту столько групп идет, да тут же возвращаются. И ещё лёжки после себя оставляют...

05.08

Путь к Кыргызу

Утреннюю хмарь и туман над Кураганом переждали, рубя ступени на могучем бревне через Ештунскую протоку.



Хмурое утро над Кураганом



Процесс и конечный результат

И уже при ясном солнышке, ступая по рубленным ступеням как по Чкаловской лестнице, пошли на покорение Кыргыза.



В такую погоду гораздо приятнее начинать какое-нибудь важное мероприятие



Да, в прошлом году по ряду причин, нам с Бакулинами не удалось сходить в эту радиалку. А нынче неприступность Ешту подарила нам такую возможность.

За два часа добежали до устья Кыргыза. Как и говорил Ринат, казинихинский егерь, сразу за мостиком тропа повела нас круто вверх. Вскоре на травянистом склоне стала появляться ароматная клубника. Тут же совместили приятное (ягодки) с полезным (отдых). Тут Гена «обрадовал», что на 10 км (расстояние по треку) набор высоты 1000 м: 1300 – устье реки Кыргыз, 2260 – озеро Кыргыз.


Да, надо сказать, что географам, дававшим названия речек и озер в этом районе, явно отказала фантазия. И все озёра, речки и их притоки назвали красивым словом Кыргыз.

Пока не углубились в кыргызское ущелье, виды на Кураган в обе стороны обозревали фантастические!



Оттуда несёт свои бирюзовые воды Кураган

Тропа несколько раз пересекала речку. Я шёл напрямик, так как в боты давно уже перекочевала роса с кустов. Более сухие согруппники искали всяческие обходные пути в виде брёвнышек или создании искусственных островков. И что интересно – находили.



Любители сухих башмаков...



Кураган уже не виден. Остались наедине с Кыргызом

В травянистых местах тропа почти исчезала, но, к счастью, ненадолго и потом снова проявлялась. По словам Рината, на тропе должен был явиться нам разрушенный аил. Вот к нему мы и стремились. Иногда казалось, что нам не выйти из кыргызского ущелья. Но вот широкий и пологий луг. Сбегав на разведку, понял, что тропа уходит влево в распадок в нужном нам направлении. Время было уже позднее, и решили вставать, так как лес заканчивался, а с ним и дрова.



Ботинками, а Гена и топориком, выровняли более или менее площадки под палатки, поставили лагерь, принесли дров. Гена как всегда быстро и качественно обустроил костровой быт: места сидения, стойки, перекладину.

Нам оставалось ждать ужина и сушить ботинки и прочую амуницию. И в этот вечер уходил от костра последним: с очередными каракулями в блокноте и почти сухими штанами.

06.08

Кыргызские красоты

Утром небо хмурилось. Даже упало несколько капель, вызвав, по крайней мере у меня, уныние по поводу ещё одного дождливого дня и, главное, неблагоприятных условий для съёмки будущих фотосюжетов. Но оказалось, что это были предпоследние капли (покапало чуть ещё на озере), упавшие в день нашей радиалки на Кыргыз.

Добежав, (а как приятно бегать по горам без рюкзаков!) за один переход до искомого аила, утвердились в верности выбранного пути.



Главная примета Кыргызской тропы



Вид на долину Курагана, открывшийся через 4 мин после прохождения «аила»

Ещё один переход, и показалась чаша Кыргыза. Я сразу её узнал по фото из Инета.



Гена уже любуется Большим Кыргызом



А мы пока наслаждаемся видами Малого...

Тропа привела сначала к малому озеру, а от него, разделившись на несколько тропок, повернула к основному Кыргызу. Идти легко. Заросли карликовой берёзки, постоянно попадающиеся на пути, проходятся запросто по разветвляющимся полутропкам.

Главный Кыргыз мне приглянулся своей непохожестью на большинство голубых алтайских озёр: цветом воды, тундровыми берегами.



Большой Кыргыз во всей красе

Лёше же и Смородиным больше понравились озера, открывшиеся нам, когда взошли на склон, возвышающийся над Кыргызом.



А этот Кыргыз (я уже писал про географов ☺) пришёлся по душе Лёхе и Смородинным

В 50 метрах от берега озера стояла палатка. Хозяева, парень с девушкой из Новосибирска, пришли сюда с Акчана. Паша и Наташа, так зовут ребят, особых маршрутных целей не ставили, просто отдыхают. И что-то в этом есть. Нам вот не удалось рассмотреть вблизи останцы из-за нехватки времени, а ребята вчера там полдня бродили в полном восторге. А когда мы уже пошли в обратный путь, то увидели их, идущих опять к любимившимся разрушенным скалам.



Любимые «развалины» новосибирцев



Нас же влечёт озёрная красота...



Нападение на Кыргызе ☺

Забыл написать, что здесь приличное количество комариков и мошек. Как нигде на Алтае. Но мы к ним быстро притерпелись и за красотой мест даже перестали на них обращать внимание.

Временами на озёрную долину накатывались грозные стелющиеся по земле тучи. Но они только пугали, и всё ограничилось редкими капельками, как на этом снимке.



Первые капли и последние




Недождевые облака

Мы же спешили в лагерь. Обрато добежали очень быстро, за 40 минут. А это, как показал потом навигатор, 5 км. Собрали палатки и потопали по уже знакомой тропе. Виды долины Кыргызов изумительные!




Небольшое озерцо на фоне Кураганского хребта

А теперь предлагаю вниманию три последовательных снимка этой долины:



Видна чаша «изумрудного» Кыргыза




А здесь уже появилась долина Курагана



Внизу Кураган. До аила несколько минут ходу. Далее спуск по знакомой тропе

А тут ещё и радуга нарисовалась.... Пока снимал её и панорамировал, ребята уже скрылись из виду.




Вот тут меня зачем-то повлекло вниз...🌀

Тут я совершил небольшую ошибку и при раздвоении тропы пошёл нижней. Еле выбрался в распадок, окончательно потеряв и её. Артистично выждал паузу, пока меня не хватились, и заботливый зятёк не позвал меня призывным свистом на верхнюю тропу. Пришлось, правда, метров 50 подняться вверх по довольно крутому склону.

Дальше, уже не сбиваясь, пошли вниз, не забывая запечатлевать прекрасные виды Курагана.



Очередное возвращение на Кураган



Река всё ближе, но решение пойти «налево» отодвинуло встречу с ней весьма надолго

При соединении двух троп (от мостика и обозначенной на карте) выбрали последнюю. Она вела к Курагану очень долго. Уже и Лёша предлагал дать задний ход, но, наконец, тропа слилась с кураганской.

Высказалось пожелание вернуться к стоянке обозначенной на указателе – 500 м назад. Но мне было жалко этого километра, и повёл всех вперёд аки Моисей. Мощный шарш бросок – и мы на стоянке на берегу Курагана.

С Лёшей стали свидетелями незабываемого зрелища. Метрах в 25 увидел молодого оленя и толкнул Лёху. Завороженные смотрели, как прекрасный рыжий красавец в три прыжка преодолел полянку и скрылся в чаще. Сначала он поднимался на задние ноги, как бы определяя место приземления, потом прыжок, и снова на задние. Так грациозно у него это выходило!!! Да, при подъёме по Кыргызу Таня тоже видела оленя. И в отчетах описаны встречи с ним. Так что будете в здешних местах – держите глаза широко открытыми. И кинокамеры наготове!

07.08 13

Дежа-вю (или снова на Курагане)

Этот день примечателен погоней за графиком прошлого года. Ведь нам необходимо было прийти до вечера к месту нашей последней стоянки 2012 г. Там нас ожидала вождеденная связь с «Большой землёй». А связи ждали как манны небесной: в Нижнем уже должен был родиться внук, племянник. А два деда, дядька и бабка всё по горам шастают.

Утро чудесное: тепло и солнечно. Расслабившись, поснимали самые разнообразные «стояночные» сюжеты.



Лесное разнообразие на голубом...



Купель 2012 года




Два юнната-арахнолюбба ☺

Вдоволь наснимавшись, пустились в путь-дорогу. Для начала преодолели разлившиеся то ли притоки, то ли протоки по хилым брёвнышкам. Я чудом избежал падения с переправы. Остальные прошли чисто. А год назад мы этот ручеёк просто перешагнули.



Вот тут я черпанул, но удержался...

Проходим знакомое место прошлогоднего ночлега с купанием в Кураганских водах. От графика ещё отстаём. Стремимся к последнему рукаву Громотухи с обрывистым левым берегом. Там на красивой полянке мы обедали.



Вот и речушка Громотушка. Опять значительно шире прошлогодней. Пришлось разуваться для брода. А кто и шёл в сандалиях после первого рукавчика. Но нам уже было всё равно – впереди на пригорке отдых и обед.

Сразу после этого подъёмчика отличная поляна для стоянки или кратковременного отдыха

Хорошо отдохнув, поснимав носочно-цветочные сюжеты, поспешили к «пункту мобильной связи».



Пока варится обед, можно и цветочками увлечься



Прости, брат, гороху только на троих... ☺

Я как-то даже уже подзабыл, что после Громотухи кончаются обходы скальных прижимов, и дорога становится ровной и зелёной. И это царство кураганских лошадок. Нынче их, правда, было гораздо меньше, только один табун. Может быть, это связано с трудностями переправы через Катунь. Ведь при падении воды после паводка паром не успели оттащить в основное русло. Так он и остался на берегу, вероятно, до следующей весны.

Ещё до появления лошадок прошли чудесное лесное озеро.



В прошлом году здесь поднял на крыло пару уток (см. вклейку)

Наше появление на лугу, где паслись эти лошадки, вызвало всеобщее любопытство: лошадиный народ подтянулся до расстояния метров в 5. А дальше ни-ни. Даже Лёхины попытки покормить их сухариками не увенчались успехом. Особенно мило выглядела пара любознательных близняшек.





Похоже, они так вдвоём целыми днями бродят....

К сожалению, из-за спешки пропустил и не показал ребятам красивый каньон. А одно из самых привлекательных мест кураганской долины, нынче не порадовало освещением и интересным небом.

В прошлом году здесь получились очень красивые снимки, нынче же – рядовые пейзажи...



Придорожная лиственница 2013 года



Тоже место в 2012 году...

К знакомому забору (там лучше всего брала связь) бросился чуть ли не бегом. Ура!
Внук родился 02.08 и всё хорошо!



Кураганская «телефонная будка». Гена в очереди на разговор

На радостях проговорил 200р за несколько минут, и далее уже звонили с Лёхиного телефона. Дозвонились до перевозчика Славы и перенаправили его в Катанду. Место встречи то же самое – у моста. Встали на старом удобном месте.




Место не очень популярное у туристов. Так что быт пришлось обустроить по полной программе. Хотя мне и годом ранее здесь понравилось, да и нынче неплохо переночевали

Далековато до дров, зато удобнейший подход к воде. Гена после установки палаток соорудил из тента душ-загородку, и уже при свете фонариков произвели последнее на маршруте омовение.

08.08.13

Катунь - Катанда.

Утром не торопились: неспешно собирались, шли тоже не спеша. Не хотелось расставаться с Горным Алтаем.... Снимали красивейшие долины Катунь и уже отделившегося Курагана.



Прощаемся с Кураганом. Далее тропа уходит от воды...



«Катуно-Кураганская» долина



Мы с Лёхой как-то легче расстались с Горным Алтаем. Смородины всё не хотели покидать горные теснины. На этом снимке они только вышли из леса...

В 14-30 были у Катуня. На другом берегу, довольно далеко от воды, красовался паром. Всё пространство перед ним перепахано – следствие неудачных попыток вернуть его к выполнению переправных обязанностей.

Позвонили нынешнему перевозчику Александру. Он дал нам телефон ещё на Курагане. Минут через 15 показался УАЗик, и Саша стал надувать крохотную резиновую лодку. Хотелось бы, конечно, судно понадёжней, но выбирать не приходилось: паром обустроился на берегу очень основательно.

В три приёма Саша быстро переправил нас через реку.



Старый перевозчик (на берегу), и новое «мобильное» предложение ☺


Такса за услугу – 500р с человека. А паром в прошлом году - 250р. Так что, по-божески.

Решили встать чуть ниже по течению. И это была наша роковая ошибка, ибо именно там живут маленькие, но очень голодные и злые комарики. Попили же они нашей кровушки, пока мы стирали наши шобоны и пока не догадались вернуться к месту высадки. Удивительно, но в 50 м от выбранной «прачечной» комариков на порядок меньше.

Когда всё было постирано, развешано, поставлены палатки, и делать было особенно нечего, подошел к парню, удившему хариусов прямо напротив парома. Разговорились.

Виктор, уроженец Тюнгура, 30 лет. С гордостью сказал, что носит старинную сибирскую фамилию – Савельев. А теперь удивляйтесь: на вопрос о семейном положении ответил:

- Женат. Семеро (!!!) детей.
- Как же ты кормишь такую ораву?
- А у меня всё своё: куры, коза, корова и теленок, овцы.
- Да у нас у соседей тоже по 7 детей...



Потом показал свой дом, довольно большой и крепкий. Он крайний справа при въезде в Катанду перед мостом. Обширный огород, где главный овощ – конечно, картофель. Да, зарабатывает на жизнь тем, что с другом отливают и продают шлакоблоки. Перед домом на лужайке играла стайка разновозрастных ребят. Виктор сказал, что тут половина детей его.

Про рыбалку поведал, что ему интереснее походить с удочкой, чем напиться да шататься по деревне. Что хариус берёт не очень крупный, но такой даже вкуснее на жарёху. Леха тоже с Виктором поболтал, и заснял его с пойманным хариусочком.

Вот такие правильные люди живут в Катанде...

Виктор Савельев – отец 7х! детей и просто хороший человек

Пошли с Лёхой в магазин. В посёлке крепкие дома. Почти во всех спутниковые тарелки. Первым делом спросили в магазине хлеба. Оказалось, что выпекают и продают его в пекарне через дорогу. Взяли четыре буханки горячего белого хлеба, из расчёта: одна на вечер, три в поезд. Ну и в магазине пивка, палочек трески. В лагере же съели буханку сразу, а две за ужином. Соскучились...



Маленькие радости цивилизации. Да ещё убежали от комаров. Хорошо...!

Пока ходили в магазин, подъехал Слава. После непродолжительной дискуссии о времени отъезда Слава согласился на заранее обговорённые 05 утра. Поскольку к нам на берег приезжала девятка, то и «наша» Тойота Верс, по указанной Виктором дороге, пробралась в лагерь.

Стемнело. Народ разошёлся по палаткам и машинам. Я же по привычке долго сидел у костра, досушивал штаны (достал меня этот хлопок!). Потом завёл будильник и прилёг. Спалось не очень. Жарко было. Леша потом тоже жаловался на отвратный сон.

09.08.13

Домой

В 4 утра подъём, сборы и чаёк. И в 4-52 тронулись в путь. Пару раз заезжали в кафешки, в том числе и в любимые «Грани...». Как всегда там вкусно и недорого пообедали, вернее, позавтракали.

Через одиннадцать часов Слава припарковал свой Верс у синей трубы – перехода от Морского проспекта к Обскому морю. И через несколько минут с южной стороны вошли в Академгородок два молодых человека (ну, один молодой был не очень молод ☺). Жутким ливнем встретила нас эта колыбель сибирской науки. Пробирались к дому родных по колено в воде. Потом была экскурсия по Городку с веселейшим экскурсоводом в мире, ну, по крайней мере, в Академгородке, моим дядей Василием Андреевичем, обед с коньячком. Потом перебрались в Новосибирск на левый берег Оби и до ночи тусили у друга детства.

В это время Смородины бродили по Новосибиру, познакомились с центром города, закупали продукты в дорогу.

Ну, вот мы и на вокзале. Впереди приятное путешествие через пол России, встреча с родными и, особенно, с маленьким внуком.

Куда-то приведут дороги следующего отпуска 2014 года? Если опять забрезжит путь на Алтай, то я не стану особенно сопротивляться...

Участники похода:




Геннадий Смородин – наше всё по лагерному быту, фотограф-любитель, проводник

Татьяна Смородина – лучший в мире походный кулинар и украшение нашего мужского общества.

Алексей (Лёха) Жуков-ценитель алтайских красот и создатель безоблачной атмосферы, к сожалению, только в группе 😊



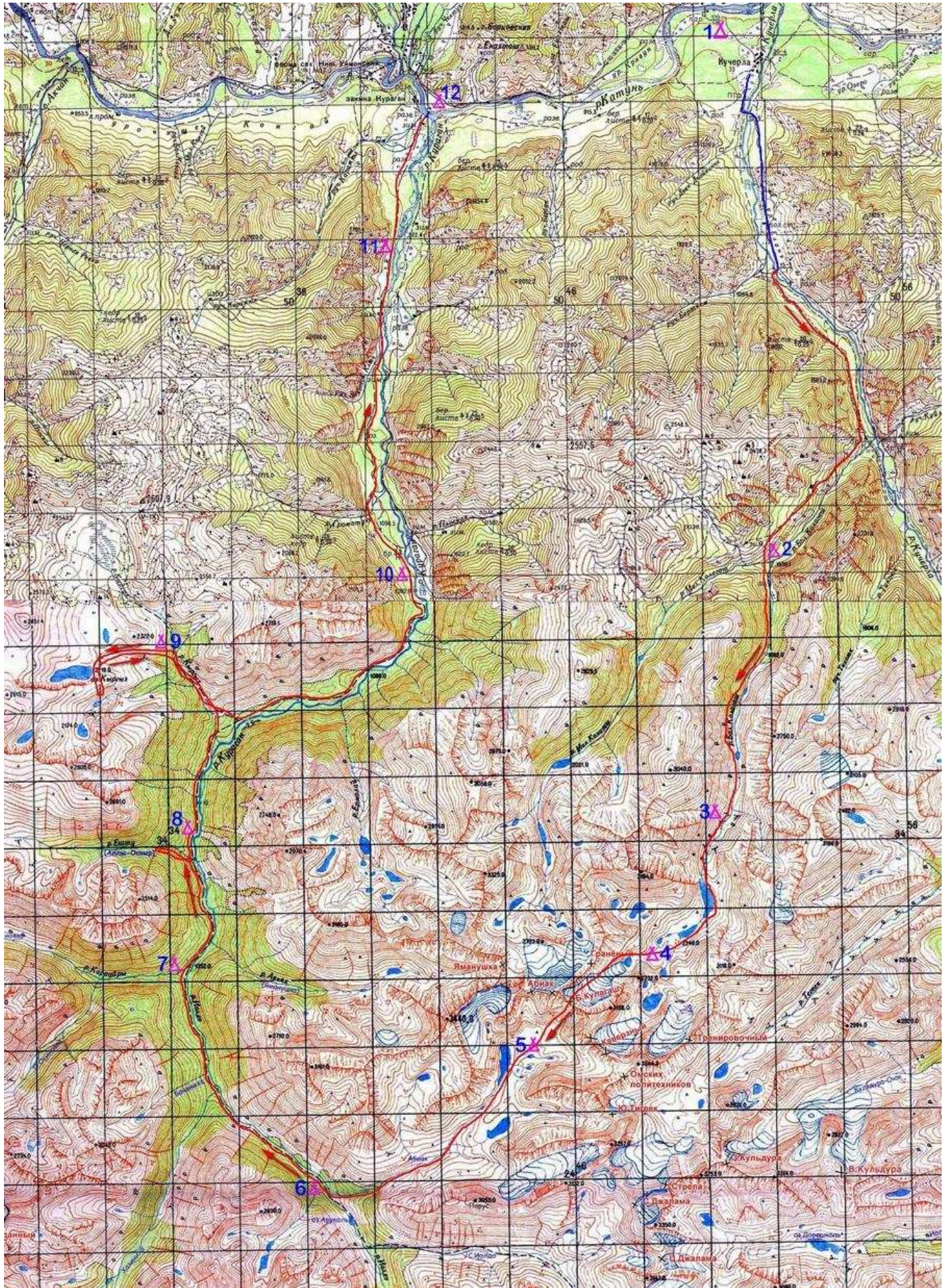


Василий Прасолов –
идейный
вдохновитель,
фотограф, любитель
сухих утренних
штанов, и по
совместительству
походолетописец

Стоянки на маршруте (см. схему)

Стоянка 01	N50° 09.316' E86° 18.552'
Стоянка 02	N50° 00.664' E86° 19.759'
Стоянка 03	N49° 56.439' E86° 18.684'
Стоянка 04	N49° 54.488' E86° 17.132'
Стоянка 05	N49° 52.763' E86° 13.844'
Стоянка 06	N49° 50.503' E86° 09.288'
Стоянка 07	N49° 54.098' E86° 05.185'
Стоянка 08	N49° 56.036' E86° 05.398'
Стоянка 09	N49° 59.360' E86° 04.855'
Стоянка 10	N49° 58.392' E86° 07.895'
Стоянка 11	N50° 05.783' E86° 10.483'
Стоянка 12	N50° 07.766' E86° 11.601'

Схема нашего передвижения по маршруту



— на Ленд Крузере, — пешком, X стоянки