

САМЫЙ ГЛАВНЫЙ ПЕРЕВАЛ



Архыз – Красная Поляна, 2-9 мая 2005 г.



Via est Vita

**Дорога – это
ЖИЗНЬ**



На перевале Дукка (Аркасара) 2637м 3 мая 2005

Материалы горного похода 2 категории сложности
по Западному Кавказу Архыз – Красная Поляна
2 - 9 мая 2005 года

руководитель Олесницкий Тарас Александрович

Саров - 2005

Самый Главный Перевал

Дневник похода
"Кавказ-Май-2005"

В дневнике:

Тарас Олесницкий:
События, впечатления и размышления

Андрей Астахин, Валентин Юрьев:
Хронометраж, дорожные заметки

Дмитрий Кондратьев:
О походе — с юмором

Справочная информация: список группы; график движения; карты.

607190 г.Саров Нижегородской обл., ул.Гагарина 4 кв.8, тел. (83130)35274,
Олесницкому Т.А. toles@yandex.ru <http://www.fedtur.sarov.net>



Обзорная карта района путешествия

СПИСОК УЧАСТНИКОВ

горного похода 2 к.с. по Западному Кавказу 2-9 мая 2005

	Фамилия, имя, отчество	Дата рожд	Место работы	Домашний адрес, телефон	Обяз. в гр.
1.	Олесницкий Тарас Александрович	12.06.1981	ВНИИЭФ, т.32641	ул.Гагарина, 4-8, т.35274, toles@oles.ru	Руководитель
2.	Антипов Алексей Александрович	05.09.1981	ВНИИЭФ, т.43047	пр.Ленина, 4, сот.(903)8485184	
3.	Асташин Андрей Евгеньевич	03.12.1983	НГПУ, студент	р.п. Воропынец, ул. Космонавтов, 6а-8, т.(22)123486	
4.	Батунина Мария Анатольевна	14.07.1981	ООО НПО «Диагн.С-мь», НН	г.Н.Новгород, ул.Пятигорская, 1-38, сот.(904)7835520	
5.	Голубев Алексей Владимирович	16.05.1980	ВНИИЭФ, т.69607	ул.Бессарабенко, д.9, кв.5, т.76390, сот.(902)3041971	Завхоз
6.	Ермошкин Дмитрий Вас-вич	01.06.1981	ВНИИЭФ	ул.Юности, д.18, кв.16	
7.	Ибрагимов Наиль Рамильевич	10.12.1980	ВНИИЭФ, т.44442	ул.Музрукова, д.22, кв.12, сот.(920)2548983	Отв. за снаряжен.
8.	Кондратьев Дмитрий Сергеевич	15.10.1980	ВНИИЭФ, т.31609	Юности 3-8, т.30390, сот.(902)7841200	
9.	Липов Денис Игоревич	20.03.1981	ВНИИЭФ, т.32625	пр. Ленин, д.30, к.324, сот.(903)0593883	
10.	Липова Вера Владимировна	19.12.1979	ВНИИЭФ, т.76266	пр. Ленин, 30, комн.324, сот.(903)0593883	Пом. завхоза
11.	Николаев Алексей Юрьевич	25.07.1981	ВНИИЭФ	Силкина, 19-13, т.65253, сот.(902)3004313	Медик
12.	Олесницкая Ольга Александровна	21.08.1983	ГУ РЭШ, студентка	ул.Гагарина, 4-8, т.35274, сот.(916)8424622	
13.	Олесницкий Александр Борисович	06.04.1958	ВНИИЭФ, т.32742	ул.Гагарина, 4-8, т.35274, oles@oles.ru	Отв. за переезды
14.	Поздьева Марина Игоревна	14.06.1983	ВНИИЭФ	ул.Юности, д.31, кв.36	
15.	Стасевич Александр Анатольевич	14.01.1970	ВНИИЭФ, т.40324	ул.Шевченко, 36-29, т.39689	Ремонтник
16.	Пепеляев Антон Павлович	17.01.1979	ВНИИЭФ, т.41812	ул.Ак.Харитона, 10-8, т.72818	Финансы, фотограф
17.	Юрьев Валентин Леонидович	23.07.1950	ВНИИЭФ, т.41812	ул. Дзержинского, 6-2, т.64905	

01.05 Место Встречи



Записки Олесницкого Тараса:

Наконец-то всё свершилось, и мы уже едем в поезде от Москвы до Невинномысска. Наша дружная компания в этом году состоит из 17 человек.

В прошлом 2004 году многие из нас прошли горный поход 1 к.с. в районе Архыза под руководством Александра Рунича. Поход очень понравился и запомнился, и поэтому весь год мы думали, как бы нам снова попасть на Кавказ. Были и несколько отрицательных моментов, которые мы в этот раз постарались учесть при подготовке.

В первую очередь это касается выбора участников, подбора продуктов и снаряжения.

Идею похода подарил Валентин Юрьев. Маршрут из Архыза в Красную Поляну с дальнейшим выходом на море – его давняя мечта.

Готовились к походу достаточно серьезно. Особенно отличились Алексей Голубев и Вера, которые отвечают за продукты. Много орг. вопросов было успешно решено. Настроение боевое.

Ольга:

...Мы уже в поезде, едем навстречу горам Кавказа. Все заботы и дела оставлены в Москве, как и мобильный телефон. Позади дни подготовки. Кавказ нас ждёт...

Как это началось? С ничем не примечательного e-maila от Тараса с незамысловатой фразой: "...идём в поход". "ХОЧУ!" – как сейчас помню ответила я, и моё участие было практически решено.

Что было дальше? Сборы. Здесь имею заявить, что Тарас очень неохотно делился информацией о предстоящем путешествии (я была в Москве, а группа, основная её часть, ехала из Сарова), а, кроме того, присылал заказы на снаряжение. © По заказу Тараса были закуплены 30 баллонов с газом, потом у меня дома появились две палатки от Nova Tour, чуть раньше – мой рюкзак, НЗ,... Всё это были приятные хлопоты, предподходные.

Где я? В настоящий момент наш весёлый вагончик стоит на станции Лихая, это уже Северокавказская железная дорога. Движемся в правильном направлении.

Кавказ, мы едем!..

02.05

Тарас:

Приехали!.. В Невинномысск прибыли по расписанию, “Газели” фирмы “Талисман” уже поджидали нас, и всё хорошо. Дождик в дорогу. Благополучно доехали до Черкесска, а вот там начались непонятки. Пропуск, который нам обещали оставить на КПП, куда-то пропал. Пытались разобраться, надавить и т.п. – всё безрезультатно. От нечего делать сходили в поисково-спасательную службу, поставили печати в маршрутку. Ночью происходили вообще очень интересные вещи. Пропуск нам так получить не удалось, зато пообщались с прилично выпившими дежурным по части и солдатами.

Хорошо, водители наши очень терпеливые, без единого слова согласились подождать.

В начале десятого выехали из Черкесска, и вскоре (не обошлось без приключений в дороге) прибыли в Архыз. Оттуда по грунтовке удалось проехать далеко. Плохое место встретилось лишь в 5-6 км от устья Дукки, где мы и расстались с Володей.

Быстро пообедали и пошли. Держим темп, никто не отстаёт – это просто чудо. За две ходки оказались в устье Дукки. Здесь уже снег, одеваем бахилы, солнечные очки. Выше снег чередуется с чистыми участками, но уже от фермы идём только по снегу. Наверное, поэтому в этом году Кавказ кажется не таким ярким. А ещё в этом году нас не так балует погода. Сегодня дождик чередуется с облачной погодой, довольно хмуро. Но почти до 19 часов мы шли в режиме 40/10 очень бодро, что вселяет оптимизм. Ночуем. С первым походным днём!

03.05

Тарас:



Кажется, что мы в походе уже давно, хотя только что закончился второй день.

Как и хотели, встали в 4 часа, чтобы побыстрее собраться и выйти, попив только чаю. Очень лёгкий мороз, но наст держит идеально. Идём опять хорошо, относительно быстро забираемся на первый перевальный взлёт, где в мульде встречаем одну из пензенских групп.

Пологую часть до перевала прошли быстро. Спуск по целине сложен – ноги проваливаются, а по замёрзшим следам – тоже не сахар. От уровня фермы валим прямо вниз. Это далеко не лучший путь: сначала – по лесу с очень плотным крутым снегом, где можно “улететь”, затем по скально-осыпному склону с небольшими деревцами (на одном участке для безопасности вешали верёвку) и затем ещё бесконечно много времени просто по крутому лесу вниз. Там сделали обед, немного расслабились.

На спуске, кстати, я заметил змею. По долине Б. Лабы много лавин и снега, которых в том году явно не было. Погранцов тоже нет.

Две ходки до р. Абгеечки. Незадолго до неё – лавинный мост, по которому переправляемся со страховкой.

Ночуем в отличном лесу. Погода – снег с дождём.

04.05

Тарас:

Утром звенит будильник, 4 часа. Идёт лёгкий снег, но даю дежурным добро на сборы. Они готовят кашу и будят всех.

В 6¹⁰ выходим в сторону перевала. Путь идёт по каньону, засыпанному снегом. Но в конце канона – открытый водопад, пришлось по крутому снежному склону вылезать из каньона. Проходим ГЗЛ, открывается вид на вторую ступень подъёма.

У меня сомнения по долине, поэтому делаем с Андреем разведку траверсом влево. Тем временем облака затягивают, разливается “молоко”.

Спускаемся 50 м до ёлочек.

Стоим. Тщетно я 4 часа вглядывался, надеясь что-то увидеть. Пообедали и в 13⁰⁰ пошли вниз.

Делаем обход на Дамхурц под перевал Квата. За 2 ходки дошли до реки Бурная. Ниже на Лабе есть прижимы и очень много лавин, буквально везде, где они только могли бы быть. Идём небыстро. Лагерь в сосновом лесу на берегу реки. Вышли на дорогу, но даже не знаю, сколько нам ещё до Пхии.

Дождь весь день после обеда, к вечеру ещё усилился. Хорошо, что мы внизу. За 2 дня планируем дойти под перевал Квата. Думается, придётся поработать.



05.05

Тарас:

Утро. 7 часов, но Вера уже у костра. Дежури́м быстро, но сборы идут медленно, выходим только в начале десятого. Идёт мелкий дождик. Снова пересекаем несколько лавинных конусов, ловим дорогу. Затем она уходит на другой берег, но там, на наше счастье, отличный пешеходный мост.



Сразу

меняем все планы, переходим на тот берег. На переправе через Санчаро нас встречают пограничники, берутся сопровождать, хотя мы и не просим их об этом. Когда мы встаём на обед, они, наконец, отстают от нас.

А мы дви-

жемся вдоль реки и выходим к лесорубам. Они сообщают нам, что мы проскочили мост; удаётся договориться с бортовым "Уралом", ожидающим погрузки, что он довезёт нас до Дамхурца. Во время поездки сидящие в кузове испытали острые ощущения.

Пограничники в Загедане снова проверили документы.

Вверх по левому берегу Дамхурца идёт дорога. Проходим 2 км до поляны у реки и останавливаемся на ночёвку.



06.05

Тарас:

Встали в половине шестого. Погода отличная, первый день такая. Бодро идём по дороге. Вскоре она переходит на правый берег реки, мы – за ней по подвесному мосту. Лавин, перекры-



вающих дорогу, не так много как на Лабе.

Обедаем в живописном месте, не спеша.

Проходим одну ходку вверх по реке и убеждаемся, что уже проскочили выше долины Б. Аджары. Возвращаемся, залезаем в ви́сячую долину по крутому склону. Дальше долина положе. Подходим к границе леса и ставим лагерь на снегу, место нам нравится.

Разведка показала, что перевал близко. Всё идёт по плану, готовимся к завтрашнему перевалу.

07.05

Тарас:

С утра погода пасмурная, настроение бодрое. Выходим в путь только в 6²⁰.



Лезем по снегу всё выше и выше. Наконец, вылазим высоко, правее перевала, и чтобы попасть на него, траверсируем склон с лавинными лентами. Смотрится это очень живописно. Перевал уже по подъёму оцениваем как 1А-1Б.

Седловина неширокая, ветер. Из-под снега еле видна памятная табличка. Холодно,

быстро начинаем спускаться. Вверху небольшой карнизик, цирк сильно лавиноопасен. Из цирка вниз ведут 3 кулуара, выбираем самый правый. Бежим вниз быстро, но осторожно. Довольны пройденным перевалом. Наверху погода уже испортилась. Через 40 минут встаём на обед недалеко от озера на оттаявшем пятчке. Рядом растёт черемша, молодые побеги. Обедаем долго, не спеша.



Вверх по долине делаем 2,5 ходки и останавливаемся на ночь в 15 часов напротив ледника и перевала Цахвоа. Погода налаживается, и мы в восторге от открывшегося вида. Попели песни под гитару. Около 18 часов солнце скрылось за горой, но ещё и в 19 очень светло. Завтра подъём в 3³⁰.

08.05

С ночи зарядил ветер и дождь, такой, что многим пришлось срочно укреплять тенты на палатках. Вроде ничего особенно не происходит, и вылезать из палатки не хочется. В 2⁴⁰ после очередного заряда снежной крупы я решил осмотреть лагерь. У второй жёлтой палатки тент болтался по ветру, укрепили.

Надо ждать утра. Вскоре начался ещё более мощный заряд, который продолжался почти до 6 часов. В 6 часов дежурные начали готовить завтрак. Валентин предложил идти, и мы согласились – это лучше, чем сидеть на месте. Выходим с лавинными лентами, движемся по морене и “автоматически” проходим отворот на перевал Кардывач. Идём на Цындышхо исходя из следующих соображений: он положе с обеих сторон, подъём безопасен и хорошо просматривается.

Идти сложно только психологически. Тем не менее, в конце подъёма меня догнал Саша Стасевич и сам начал тропить (что очень приятно). Как выяснилось позже, его “подослал” Валентин.

На перевале ветер, за наддувом не видно начала спуска. Поднимаюсь чуть выше и рассматриваю наш дальнейший путь – пока ничего криминального.



Спуск снова с лентами. Первый участок средней крутизны преодолели преимущественно по свежей лавине, которая сошла предположительно вчера.

На полпути уточняю маршрут по карте. Беру чуть левее, затем спускаю прямо вниз с очередной ступени. Из-под ног вылезают снежные улитки. Состояние снега почти предельное, стараюсь чётко отслеживать ситуацию.

Дальше на пути большой крутой лоток со свежим снегом. Устанавливаю дистанцию 100 м, двигаюсь по возможности ближе к перегибу. “Улитки” сильно действуют на нервы. В конце склона – расщелина с ручейком, по которой прошёл наш путь, а затем – пологий выход к ручью.

Долго ждём, когда все спустятся, но, наконец, все внизу. Убираем лавинные ленты.

Дальше до дождливого обеда под пихтой нас довёл Антон. Поймали тропу, которая идёт террасами Мзымты. Когда уже думали остановиться на ужин, тропа пошла высоко по-над каньоном, в котором ревет река. Так и пришлось идти почти до Тихой речки.

09.05

Тарас:

С утра почти сразу вышли на дорогу. Прошли мимо домика фермы. Тропу вдоль Мзымты не нашли, идём в гору по грязной дороге, которая лезет всё выше и выше. К обеду преодолели перевал, поели под пихтой. Весь день дождь, туман, промозглая сырость. На обеде пообщались с егерями сочинского национального парка, которые подъехали, уже пьяные, на “УАЗике” (Саша, Валера,...). Но разговор получился хороший. Они посоветовали в следующий раз предварительно созваниваться с конторой в Хосте.

На заметку: если идти по этому маршруту летом, может быть намного больше проблем с заповедником и заказником.

После обеда сделали 2 ходки по тропе вдоль склон, снова вышли на дорогу, дошли до развилки. Здесь свернули налево (а надо было бы прямо). Дорога долго и круто падает вниз и приводит к ведомственной базе “МостТрансГаза” по-над рекой.

На базе пусто, но признаки недавней гулянки. По берегу вниз уходит тропа. Тропа давно не поддерживается в должном виде, но сносная, за 2 ходки спускаемся к слиянию Пслуха и Пслушенка. Дальше дорога ровная. 2 ходки и мы на асфальте, у подъёмников.

Последнюю походную ночь проводим на поляне близ какой-то шикарной дачи у моста через Мзымту.

Поход удался.

13.05 P.S.

Тарас:

Многоснежная зима создаёт много трудностей для похода в межсезонье, особенно, если попасть на плохую погоду. Пройденный маршрут явно не для новичков. Есть желание в следующий раз сменить район похода. Раз уж мы вышли на такой уровень, что всё равно приходится брать отпуска для поездки в поход, можно запланировать июньский поход на Саян или, например, на Памир, в Фанские горы, в окрестности Иссик-Куля и т.д. Надо проработать эти варианты: время теперь есть.

По времени, мне кажется, Саян и Памир равноценны. Памир сложнее и предъявляет более суровые требования к участникам, туда можно брать далеко не всех. У нас желающих очень много, можно организовать и 2 группы.

История похода по шести перевалам из Архыза в Красную Поляну весной 2005 года.



(Записки Андрея Асташина и Валентина Юрьева)

Как я мечтал об этом походе, трудно сказать, потому что после отделения Грузии закрылся перевал Дамхурц, через который так удобно было ходить к морю с группами начинающих туристов, а развал Союза закрыл все эти возможности напрочь. А мне так нравилось летом пройти в толпе юных героев хороший трудный путь, после которого наградой было бы море и разврат курортного города в хорошем его смысле. Много лет я вынашивал этот маршрут и группа,

которую возглавил Тарас и которая согласилась взять меня в качестве почетного старичка - это счастье!

Если встать спиной к Архызу и смотреть с тоской в сторону Красной Поляны, то можно мысленно увидеть Главный Кавказский Хребет, (ГКХ), который закрыт для нас дулами автоматов из Грузии слева и только в районе г. Аджара, вдоль хребта Аибга этот забор резко сворачивает к морю, выходя к нему по реке Псоу.

Но там, на Псоу, стоят и наши и их войска и выходить можно только по реке Мзымта, которая к тому же, спускаясь с гор, протекает через большой поселок Красная Поляна, где есть цивилизация, транспорт, еда и все прочие блага.

Но с северной стороны мешается Государственный Биосферный заповедник, который ещё называют Умпырским. В нём водятся по легенде даже зубры, поэтому простым смертным там делать нечего, не пустят.

Остаётся проскользнуть по боковым перевалам все отроги ГКХ, идущие к заповеднику. Поэтому первоначально маршрут наш выглядел так: Архыз - п. Дукка - п. Абгецки - п. Студенческий - п. Семи Озер - п. Квата - п. Кардывач - Красная Поляна. Итого - шесть перевалов, все единички, а Квата и вообще н/к, судя по описанию, найденному в интернете.

Конечно, смущала погодная обстановка. Ещё до выезда Тарас узнал, что район официально вроде бы закрыт из-за большого количества снега, запоздалой весны и связанной с этим высокой лавинной опасностью. Но в то же время, позвонив в областной КСС в Черкесске, он не получил столь категоричного ответа, а билеты уже лежали в кармане, а с Газелями в Невинке уже была телефонная договоренность о том, что нас довезут с комфортом! Разве устоишь? И мы не устояли.

Группа, целый месяц меняясь в своём составе и доходя численностью до двадцати человек, в конце остановилась на цифре семнадцать. Семнадцать, из которых пятеро никогда в горах не были, но зато все, кроме меня и АлБо сверкали молодостью и азартом.

Большая группа. Немобильная. Но мы сразу решили не делиться, не расходиться, а идти одной плотной массой. Даже несмотря на то, что выпускающий нас Рунич заставил Тараса выписать две маршрутки, согласно которым новичков вёл я через Пхию, а остальных - он.

Поезд в качестве транспорта - не лучший вариант, но так уж случилось, а настоящему туристу всё равно, на чем ехать.

Дневник написан двумя людьми, основу его писал прямо в режиме реального времени Андрей из Нижнего. В поезде, когда ехали обратно, дневник несколько раз читали и все могли вспомнить то, что хотелось, а я уже делал комментарии потом, после приезда, по свежей памяти.

30 апреля - 1 мая

Невинномысск. Ехали мы ехали, и, наконец, приехали.

В поезде всё как всегда. АлБо выдал каждому расписание поездов в оба конца, списки нашей группы, по которым ориентировался весь вагон.

Вера с Дэном шили жуткое количество фонариков на ноги, изведя километры новенькой материи, много пели песни, соседнее купе играло в карты и оттуда постоянно доносилось то кукареканье, то ржанье. Дэн мастерил нагрудные поперечные стяжки на лямках рюкзаков с защёлками. Уверяет, что это удобно.

По инерции и я пришил себе пряжку на пояс взамен сломанной, ребята купили в Москве.

Пока мы пели, какие-то хачики пристали, чтобы им дали гитару, потому что приняли они достаточно, а душа требовала. До межнационального конфликта не дошло, но нервы они нам испортили немного. А в соседнем вагоне ехала команда водников из родственного нам города Семенов. Как и все водники они всю поездку были весьма веселы, тоже просили гитару, потому что и у них душа была и требовала. Один из них на станциях играл на губной гармошке и кланчил в шутку деньги у пассажиров. Как ни странно, давали, причем всерьез.

Много и постоянно ели. Открытием сезона была морская капуста, купленная ещё в Березино и украсившая стол на два дня.

2 мая

В Черкесске нас обидели погранцы, которые не подготовили пропуск, несмотря на то, что все бумаги были очень заранее для них подготовлены, и нам пришлось держать до утра две газели, в которых нас везли, всю ночь до девяти утра. Зато Тарасу удалось отметить маршрутки в областном КСС, разбудив дежурного.

Всю ночь шел дождь и мы голодные сидели, скрючившись в Газелях и мерзли. Хорошо хоть, что рядом с воинской частью уже много лет идёт какая-то стройка и в темноте можно не стесняясь облегчить свои страдания на бетонные блоки.

Потом поехали. Последней неприятностью от цивилизации была остановка на посту ДПС. Толстый и мясистый представитель власти весь облаченный в броник и невероятно яркий костюм, искал повод, по которому мы должны бы ему были отстегнуть, долго созванивался с владельцем Газелей, но повода так и не нашел и дальше мы быстро доехали в Архыз.

В Архызе натолкнулись на начальника спасотряда, который заявил, что он "нэдавно всо аблэтэл, всо закрыт, вэс район закрыт, пэрэвал - адын снэг, адын лавин, мора нэт, нэ будэт вам мора, хадыть нэ нада". Интересно, на чем это они аблэтэли, если вертушек тут и в помине нет, на метле, что ли?

Мы не стали с ним спорить, имея отметку областного КСС, и проехали дальше, не останавливаясь. АлБо всё пытался свернуть машины на Мостовую поляну, где в куче горячих хычинов и холодного пива должна была нежиться группа Баринова, приехавшая на день раньше, но Тарас твёрдой рукой выправил курс и мы доехали за отдельную плату до одного из боковых ручьев почти до моста через Дукку. Отметили по дороге большое количество групп водников, ими забиты все берега Зеленчука. Одна из машин чуть не потеряла нижний кожух двигателя, но водители сумели ее восстановить.

Мы их отпустили, бедолаги, провели бессонную ночь без еды, им еще хуже, чем нам. И пошли.



14²⁰ 1-я ходка

Договорились с Тарасом идти небыстро, лучше дольше по времени, чтобы не растягивать нашу большую группу. Те, кто не взял с собой альпенштоки, напилили в лесочке свежие альпендрыны жуткого веса. Новички перешли первый в жизни брод. Психологически нелегко по-

грузить ботинки в холодную воду, поэтому первые намокания всегда смешно наблюдать.

Как и всегда в начале пути, джентельмены у каждой лужи подают дамам руку, хотя путь пока что почти горизонтален, но это скоро пройдет. Обед. Первые дежурства выполняют две пары дежурных, по инерции, это мысль Тараса, поскольку группа большая, он же сам первый и дежурит за две желтые палатки, а Денис с Верой - за две остальные. Потом это будет снивелировано и дежурить будет одна пара..

14⁴⁵ - 15⁰⁰ 2-я ходка

Устье реки Дукка, мост.

Те, кто шел в кроссовках, переобуваются в ботинки, так как снег начинается от самого моста. Найль нашел в сугробе чью-то чужую шоколадку, которую с удовольствием сгрызла Маша, так и не понявшая, что слово "нашли" надо понимать буквально. Все натягивают новенькие сверкающие пропиткой фонарики, вот он снег, впереди.

15⁴⁰ - 16³⁰ 3-я ходка, примерно 700 м до слияния рек Дукка и М.Дукка. Второй мост не поврежден, дорога уходит на левый берег, изредка показываясь из-под снега.

16⁴⁰ - 17²⁰ 4-я ходка. Мост на ферму в месте слияния рек Дукка и М.Дукка обвален, но перейти ещё можно по одному из брёвен. Так было и в прошлом году. Крыша фермы обвалена, но электрические столбы к ней стоят крепко. Резкий подъём, две сосны, фото.

17³⁰ - 18¹⁰ 5-я ходка. Идем по старой тропе, точнее, по чьим-то следам, траверсируя небольшой склон справа, по лавинным снежникам. Снег раскисший, но проваливается несильно, идти нетрудно. Группа не растягивается.

18²⁰ - 19⁰⁰ 6-я ходка Т 8°C. Останавливаемся на ночлег у мелкого ручья. В прошлом году здесь стояла чья-то одинокая палатка и Тарас заметил это место для ночёвки. Можно было бы подняться и выше, но, видимо, он решил, что для адаптации на сегодня достаточно.

Тарас, разумеется, первым приготовил ужин для "желтых" на газовых горелках, первый раз была выделена целебная ложка спирта в чай, которую раздал наш доктор. Свои таблетки получает и Маша, которая простужена и потом это повторяется каждый день с точностью хронометра.

Площадка для ночевки - снег, имеет небольшой уклон, зато здесь не будет ветра. Солнце скрылось за тучами. Выросли пласты тумана на разных высотах. Ночью подморозило.

3 мая

5²⁰ Подъем в темноте. Завтрак облегченный, чай и сухари с сыром, так вчера решили, чтобы разгрузить дежурных, а кашу решили сварить на первом же подходящем привале после перевала.

Дима попросил Маринку принести ему кофе в палатку, она принесла.

Собирались долго, к старту уже совсем рассвело.

День отличный, морозец, небо чистое, ветра нет.

5³⁵ - 6¹⁰ 1-я ходка Вышли выше последних деревьев, преодолели длинный подъем, миновали прошлогоднюю ночевку и россыпь крупных валунов, около которых кольцо оттаивания глубиной до 3 м, а река, в которой брали воду год назад, вся лежит под снегом.

Траверсом справа подошли под подъем на перевал. Долина уходит влево, а нам - вправо.

Снег местами противно проваливается по колено, верхний слой наста тонкий и многие тропят свои следы по целине.

6²⁰ - 7⁰⁰ 2-я ходка. Поднялись на полочку. Задерживает ОляОле, многие ее пытаются обойти, но новичкам в целом всем несладко. Здесь раздельное фото, так как мы ещё поддерживаем легенду о двух отрядах, а рядом в мульде - снежной яме - стоят две палатки, в которых народ ещё спит, только один вылез, сказал, что они из Пензы и дал краткое интервью.

7¹⁵ - 7⁵⁵ 3-я ходка Мы на перевале Дукка. Сейчас тронемся вниз. Высота перевала 2600 м. ОляОле еще бредет в конце, ей помогают донести рюкзак, скорее символически, так как она по уровню высоты уже наверху.

Ветер, как всегда, нас не любит и стоять здесь неудобно. Выпили ритуальную бутылку облепихового сока, она только для первого перевала и получили традиционную шоколадку.

Фотографируемся. Тарас нашел тур и в нем аж две записки. Разворачивает первую - "Пензенский клуб Пилигрим прошел здесь вчера - 2 мая". Разворачивает вторую - "Дорогая Светочка... и далее текст..", ой, это не нам, это какая-то любовная записка. Только позже, в обед дошло: шли две группы, они знали друг о друге, и знали, что вторая группа пройдет на перевал на второй день после первой. О нас они не знали. Тем, кто спал в мульде, были адресованы слова второй записки.

8¹⁰ - 8⁵⁰ 4-я ходка

Снег ещё сухой и жесткий, хорошо! Привал на небольшом островке сухой земли среди снегов. К юго-юго востоку от нас Большой Кавказ, очень большой!



На спуске хорошо видны 2 тропы - одна на подъём и одна на спуск. В той, которая на подъём явно видны большие протоптанные ямы в снегу, здесь кому-то приходилось идти на четырех костях, снег явно проваливался по пояс на крутом склоне. А на спуске глубоко вбитая тропа, так как шаг вправо или влево и наст проваливается по самую раз-

вилку. Приходится пользоваться чужими следами, хотя для ног это не-полезно, устают быстро.

На фото видны Дима с Маринкой, которые застряли по пояс и долго выбирались на тропу, у Димы даже пыталась убежать лыжная палка, но была вовремя поймана.

Вспоминаем несваренную кашу, дрожат колени. Группа растянулась на 40 минут по склону.

9⁰⁰ - 9³⁰ 5-я ходка. Подошли к зоне леса. Очень крутой спуск. Снег жесткий, каблуки не врезаются в него. Бывают соскальзывания вниз. Однажды сорвался, стал тормозить лыжной палкой, не сработало, ухватился за ствол дерева. Оказалось, палка согнулась на 90°. А до долины ещё далековато.

ОляОле первый раз упала ещё до леса, затормозилась об кого-то, потом в начале леса провалилась, пыталась воткнуть палку в снег, но не смогла, ее развернуло на живот и пронесло несколько метров до ямы, в которой она и затормозила ногами. Отделалась испугом. Нет практики хождения на пятках.¹

Отдых уже на границе снежника. Это правый склон лощины, по которой течет ручей, тропы не видно.

¹ Этот эпизод, хотя и написан по горячим следам, содержит массу неточностей, которые совсем не устраивают Олю О. За подробностями происшествия обращайтесь к ней.

9⁴⁰ - 11²⁰ Спуск по веревке. Шли вдоль ручья, очень неудобный спуск. Скалы, осыпи, хорошо хоть кусты есть, один альпеншток почти бесполезен. Перекур в еловом лесочке. Скалы затянуты мхом, лежит хвоя, шумят ветви, благодать! Ну да ладно, пора спускаться дальше.

На самом деле не ладно, здесь группа сильно разбилась на куски, потому что перила всегда дробят группу. АБОле авантюристически спустился со скалки на костях и убежал вперед, вниз, мало того, начал оттуда что-то кричать и увлек за собой ЛеГо, остальные сделали попытку собраться вместе, но сдёрнутые всё теми же невнятными криками, с разрешения ТаОле начали спускаться, но не по лощине, а в лесу правее, рассыпались там на одиночные группки и вполне могли разбрестись.

Хорошо, что ТаОле всех перегнал прямо по берегу ручья, встал на пересечении траекторий сползания и всех выползающих из леса начал направлять в сторону сухой елки, где уже начали разводить костер первые спустившиеся. А вот что они кричали и зачем, так и осталось загадкой.

11²⁰ - 12⁰⁰ 6-я ходка. Спуск к р. Б.Лаба. Обед.

Обед был на том самом ручье, вдоль которого мы и спускались. Всё напряжение дня разрядила кружка чая с протертым лимоном, который сразу восстановил настроение. Но спуск даром не дался, у большинства сильно болят или устали ноги.

Пропала каша, теперь она не актуальна, суп с тушенкой и колбаса лучше.

14⁰⁰ - 14⁴⁵ 7-я ходка. Спустились почти на уровень реки и пошли вверх по правому берегу, попадая то в топкие разводы ручьев, то в лавинные сбросы, утыканные еще живыми деревьями, это свежие лавины этого года. Прошли место выхода дороги с левого берега на наш. Теперь местами идем по дороге, в колеях - вода, лягушечья икра кучами и лентами. До заставы километра два.

Очень много лавинных выходов.

14⁵⁰ - 15²⁰ 8-я ходка. Преодолели очередной участок вываленного лавиной леса. Стоим у слияния рек Б.Лаба и Бурная, у погранзаставы. Как мы боялись встреч с представителями нашего воинства, а его вообще не оказалось на месте. Какие-то матрасники бродили по заставе, всё замусорено банками и бутылками.

15³⁰ - 16¹⁰ 9-я ходка. Как то буднично просто перешли Бурную, которую в прошлом году проходили по бревну и немало адреналина получили. А сегодня это жалкий ручей, который съезжился под снегом. Прошли вдоль Лабы, в одном месте посакали по большим камням, пришлось пройти несколько метров вдоль русла.

Скоро переправа через Б.Лабу. Многие устали. Уже несколько часов моросит дождь, после спуска с Дукки дрожат ноги в коленях, день, начавшийся пол-суток назад без каши кажется бесконечным, ботинки после движения по дороге полностью промокли, а сейчас мы сидим на прекрасном для ночевки месте и потихоньку бурчим на Тараса, которому все нипочем и он рвётся в бой.

Вон он вдалеке проверяет проходимость лавинного моста через Лабу, забрал с собой Дениса с обвязками и веревками. А здесь относительно сухой незаснеженный еловый лес, квадраты утопанных и очищенных от камней площадок для установки палаток, ну прямо дом родной. Девчонки от нечего делать начали разжигать костерик из мокрых веток и вот уж он полыхает и идти от него не хочется и вся группа собралась здесь. Правда, там, за рекой темнеют ели в снегу, но вот можно ли в них ночевать?

Затаптываем костер. Команда - вперед!

16³⁰ - 16⁵⁰ Подошли к лавинному мосту через Лабу. Вдали виден ещё один снежный мост, выступающий над рекой как мощный вал, он не растает за несколько лет и даже летом должен работать. А наш немногочисленный, он утопает в русле, из-под толщи снега вырывается с грохотом река.



ховки ледоруб и, стоя на нем пытался всем крикнуть, что за веревку надо держаться обеими руками.

А на этой стороне кто-то решил, что раз это переправа через реку, надо идти по полной инструкции, пряжку поясную расстегнуть, рюкзак с

одного плеча снять и готовиться к плаванию в открытых водах. А те, кто шел, вообще ничего не понимали, устали все, и поэтому молча расстегивали и снимали и отходя от выпускающих попадали под гневный крик Тараса, который никак не мог понять, почему они выходят со спущенным рюкзаками и еле держатся за перила одной рукой. Потом он кричать кончил и только скептически смотрел.

Хорошо, что все это напоминало уроки начальной школы туризма. А если бы всерьез было опасно?

18⁰⁰ Разбили лагерь в непосредственной близости от лавинного моста. Идёт снег. Мы стоим на ровном месте в еловой роще БЕЗ СНЕГА!

Есть дрова, возможно, удастся подсушить обувь, вторые сутки идем в хлюпающих Берцах.

Высота лагеря 1750 м. Сегодняшний перевал имел высоту 2600 м. А вот завтрашний - 2800 м, круче, чем сегодняшний, полазим. Мы стоим недалеко от перевала, но километр по вертикали - это что-то. 1А*. Два сушильных костра, синяя палатка промокла.

После переправы отходим от лавины и попадаем в те самые ели, на которые смотрели издали и понимаем, что это - ночлег, и что даже тысяча Тарасов нас отсюда не выковырнет. И хотя дождь так и идёт, палатки вырастают среди гигантских елей, меняются дежурные, уже чай с лекарством отогрел в организме все, что можно, а вокруг костра вырастает кольцо традиционных ботинок, которые завтра с первым же шагом вступят в слякотную лужу, но до этого хоть пять минут будут сухими. Ночью застонала гитара, ей тоже досталось, но вскоре опомнилась, и так под песню мы и уснули.

Синяя палатка от снега не столько промокла, сколько провисла, её конструкция не содержит внутренней растяжки. Мы с Антоном попробовали провесить внутри кусок верёвочки между стойками, и стало лучше, надо взять это на вооружение.

4 мая

6²⁰ Подъем. Снег. Туман. Каша, на этот раз без фокусов, а под елкой остаётся жертва для Мишки - целая соска манки, которая нам уже не нужна. ЛеГо, как завхоз сказал, что высыпать её он будет только лично сам, вот она и лежит.

Вышли на перевал. Идет снег. Глубокие - до 3 м сугробы на склонах.



Шли по руслу ручья, над которым панцирем лежит толстый снег, пока он не упирается в водопад, прорывающий даже такую броню. Выбираемся на четыре такта по стенке ручья, почти вертикально. Адреналин пошел!

6³⁵ подошли к лавинному лотку. Видны медвежьи следы. Фото.

7⁰⁵ Перекур. Ориентирование.

7¹⁵ - 8⁰⁰ Ходили с Тарасом в разведку. Идёт снег, не видно ни долины, ни перевала. Не удастся сориентировать карту.

СанБОле с группой молодых тоже сходили наверх, показалось, что там

можно что-то увидеть. Встали в последней на такой высоте группе елей на достаточно крутом склоне. Варим чай, ждём видимости. Костер горит на настиле из бревен, иначе провалится в глубокий снег.

Саша залез на елку, пилит ветки на дрова, кричит: "Вы тут не ходите, а то вдруг я упаду!".

Тарас как привидение периодически снисходит сверху с вопросом: "Ну, как у вас тут?" лукаво смотрит и исчезает внизу, в тумане, а потом опять таинственно возникает сверху.

Обманчивый луч солнца сквозь туман и снег тоже временами смотрит на нас хитрым глазом и скрывается в небесах.

12⁰⁰ Команда: обедать. И уходить. А это значит, что двойки (второй категории) не будет. Такой туман может провисеть несколько суток, зацепившись за гору. Тарас мужественно принял решение валить вниз, убрать три перевала из нашего плана и подниматься на последние два.



13⁰⁰ Обедаем, уходим. За полдня успели приручить это место, снег подрыли где надо, бревнышки для сидений есть, уходить жалко. Ноги отдохнули, но настроение кислое.

Вертикальную стенку ручья обошли, но внизу все же прокатились по его краю, Дима соскользнул, но без последствий, СанБОле оригинально проехался на рюкзаке.

13⁴⁰ За истекшие сутки снег сильно стаял - примерно на полметра. Забавный вывод Андрея. Было бы странно, если бы снег так быстро таял.

14⁴⁰ 2-я ходка. За 40 минут спустились с высоты 2000 м на дно долины 1750 м. Предстоит переправа по тому же лавинному мосту. Оставили медведям бутылку манки.

Второй раз не мудря, перешли реку без перил, но по одному, с интервалом в минуту. Спускались быстро, на заставе уже никого не было, нашли несколько гильз от автомата, взяли на память.

Заклеиваем мозоли, от сырости потёртостей больше, ботинки раскисают и становятся больше в размере, нога гуляет внутри.

14⁵⁰ - 15³⁵ 3-я ходка. Привал у того места на Лабе, где вчера спустились с перевала и обедали. Было это ровно сутки назад.

Итог: из-за тумана на перевале Абгецки мы потеряли сутки ходового времени.

С утра шел снег, на перевалах туман, после обеда туман сменил дождь.

15⁴⁰ - 16²⁰ 4-я ходка. Дождь стихает.

16³⁰ - 17³⁰ 5-я ходка. Опять пошел дождь, встали на ночевку. Намокли.

А как тут не намочнуть, если вся площадка под ночевку пропитана водой? Зато она все же без снега. Лекарства в чай не было: "Нэт пэрэвал, нэт калбаса, нэт лэкарство, нычево нэт!". Наша палатка оказалась прижата к дереву, тент прилип к внутренней ткани, всю ночь лил дождь, я вымок до самых носков.



А вот выхода к реке нормального не оказалось, чтобы помыться, приходилось сползать со страховкой. ЛеГо, который дежурил, ухитрился

поскользнуться с двумя котлами воды, когда шел от реки, жутко с грохотом свалился, я думал, швырнёт котлы со злости, но он мужественно посидел минуту и пошел за водой второй раз.

Саша с АлБо развели второй костёр для сушки, но всё равно сыро. А молодые снежные барсы купались голяком, чему есть документальное подтверждение (фото).

5 мая

Дождь. А в горах уже в 100 м выше нас выпал снег. Правильно мы свалили, потому что "шляпа" сзади так и висит над мерзким узлом.

7³⁰ подъём, завтрак. От компота отворачиваются. А дежурные так старались.

9⁰⁰ - 9⁴⁰ 1-я ходка. Привал в роще, заросшей бородачом - следствие жуткой влажности.

9⁵⁵ - 10⁴⁵ 2-я ходка. Пересекли р. Б.Лаба по замечательному навесному мосту, идем по еловому лесу. А так боялись, что придётся наводить свои переправы. Не от страха, а от того, что это надолго, группа большая, пока все переберутся, часа два пройдёт.

Мост висит на двух быках, а быки сделаны в виде срубов, забитых камнями. Это солдатики постарались, все остальные мосты были такими же по конструкции. Сюда же из-под толстого слоя лавинного снега вышла и дорога.

11³⁵ 3-я ходка. По такому же мосту перешли р. Санчаро, левый приток Б.Лабы, здесь нас ждал, как бы случайно, погранотряд из 5 человек, взяли нас ненавязчиво в кольцо, вояки, мы предъявили документы, но солдаты нас не отпустили, а пошли "проводить", хотя идем мы мирно, фотографируем их для родных.

12²⁰ 4-я ходка Погранцы нас сопровождают, двое идут впереди колонны, трое сзади.

У передних записали адреса, чтобы отослать фотографии. Оба наши соседи - один из Саранска, другой из Волгограда. Дорога идёт по левому берегу Лабы, наезженная, крепкая дорога, хотя по ней сейчас не проехать, было два снежных лавинных вала, несколько мест с завалами леса.

13⁰⁰ 5-я ходка. Обед. Развешиваем веревки, раскладываем вещи, дождя нет, можно просушиться. Погранцы не стали ждать нашей трапезы, постояли, постояли, пошипели в свою рацию и удалились.

Дождь стих ещё утром, но на перевале сильный туман, снег. Солнца по-прежнему нет.

Ну, не на перевале, конечно, его отсюда давно не видно, а на соседних склонах ущелья, по которому мы идём, действительно идёт снег.

Спасибо Саше, перед обедом все получили свой утренний компот в виде фруктов, он его нёс с утра. Смели без комментариев. А утром кто же его ест?

14⁵⁰ - 15³⁰ 6-я ходка. Привал в еловом лесу. Речка шумит где-то вдалеке, воды нет.

15⁴⁰ - 16²⁰ 7-я ходка. Витаминизация команды. Перед этим прошли участок с достаточно широким ручьём, который дорога пересекла несколько раз и неожиданно группа рассыпалась в поисках возможности пройти, не замочив ног, по камням и брёвнам, но ручей широковат.

В конце концов Тарас, не выдержав долгого ожидания в одиночестве, выходит к отставшим и громко кричит: "Реку надо переходить вот так!!" и, шлёпая по воде, несколько раз переходит ручей туда-сюда. Отставшие, не поняв причин гнева, дружно шарахаются от него за кусты, грозен атаман! Потом переходят ручей.

Тарас спешит, потому что неясно ещё, где переправа, найдём ли мы машину, сумеем ли добраться до "Дамхурца", а это нужно сделать сегодня, а день уже заканчивается. А дорога подносит сюрпризы на ровном месте, вдруг резкой петлёй уходит в гору влево, Тарас срезает и ненадолго группа попадает в топкий участок ручья, преодолев который мы снова ловим дорогу.

А это всё - время, время.

16³⁰ - 17²⁰ 8-я ходка. Выходим к лесозаготовительной поляне. Здесь валят лес. Слышны моторы, рёв бензопил. По ручьям уже идем молча, тем более, что последний участок по колее тяжелых машин проходил по щиколотку в жидкой грязи, обойти которую невозможно. Где-то по пути сумели пропустить выход на мост, он остался выше незамеченным.

Тарас договаривается с водителем "Урала" за 700 рублей отвезти нас до "Дамхурца", это спортивно-оздоровительная база в 15 км. от Пхии.

КРУТО!!! Водитель - кавказский Шумахер. С ветерком прокатил нас по р.Б.Лаба и окрестным горам. Через двадцать минут езды достигли блокпоста. /похоже, что это около хутора "Свинячий"/. Проверка документов и едем дальше. Пока старлей проверял паспорта, девушки на-

рвали крапивы - на ужин. Хорошо, что реку переехали на "Урале", переправы мы не заметили, а глубина больше метра, ширина метров пятьдесят, сильное течение.

Машина и впрямь мощна. Весь кузов - сплошное железо, посередине оно стянуто стальным тросом со стяжкой, но головой шархануться очень даже можно. С трудом убеждаю всех сесть, Саша всё порывается встать в полный рост и гордо поставить ладонь перед глазами, но когда машина врзается в бурлящую воду, визг девочек и ощущение опасности заставляют его опуститься. Подъём на берег кажется взлётом по вертикальной стене. Дальше - сквозь лес, самое опасное здесь ветки, которые могут и выбить за борт и изуродовать. Потом, где-то после заставы, когда в кузов влезает местный дядька и едет, стоя в полный рост, Саша тут же пристраивается рядом, смел и могуч.

Проехали Загедан. Застава новая и явно активно строится, новая казарма, новая вышка. Хотя миновать погранотряды легко. Границы почти прозрачные.

18³⁰ Пересекли ещё раз Лабу по мосту, потом реку Дамхурц и резко поднявшись, встали на площадке. Здесь поворот на дорогу вдоль левого берега реки Дамхурц, а прямо она идет на кордон Карапырский и дальше на пос. Рожкао. Именно здесь был нами 14 лет назад найден пакет с мясом, легенда, о которой мои дочери уже и забыли. Не думал, что окажусь здесь снова.

Приехали. Разгрузились. "Урал" уехал, мрачный на вид водитель улыбался и помахал нам рукой. Пока мы разбирали рюкзаки и делали то, что надо после дороги, раздался знакомый уже рёв двигателя и "Урал" появился снова.

- А где мой пакет!??

Хохот стоял дикий. С нашими вещами прихватили пакет водителя. Оказалось, это добрая Маша, ехавшая в кабине решила, что он тоже наш.

Пакет вручен хозяину, "Урал" уехал, мы выходим.

Сначала путаемся в узле дорог. Здесь также разработки, валят лес, местные говорили, что все лето этим занимаются, стоит вахтенная машина, без людей, колеи полны жидкой грязью. Наконец, находим малоезжую дорогу, которая и оказывается настоящей.

19¹⁰ 9-я ходка. Привал. Лежу на спиленной кем-то ёлочке. Где-то рядом должна быть поляна прямо у реки с хорошей ночевкой, я ее помню остатками памяти 14-летней давности. Дорога здесь отошла от реки, на всем пути то резко взлетает, то проваливается, за день мы уже прилично отмахали, ногам тяжело, но то, что сегодняшний план выполнен, придает столько оптимизма, что мозоли и усталые ноги забываются.

19⁴⁰ 10-я ходка. Вот и поляна. Она подрезана ручьём, в котором удобно умываться, а рядом река. Зелёная палатка дежурит, (Оля, Андрей и Ал-Бо) я режу крапиву, а молодые организмы, сверкая вдалеке сквозь мелколесье своими частями, уже лезут в воду купаться, жалко, никто не фотографирует.

Погода - чудо, все тучи остались наверху, вдалеке видна "Треугольная гора", как я ее для себя называл ещё в первое посещение. Она без названия, но очень красиво видна от самого начала долины, замыкая её /возможно, вершина 2721 по карте/.

Вся поляна украсилась палатками и нашим барахлом, вывешенным для просушки, у многих есть, что сушить после дождя и снега. Сегодня песни будут обязательно, в таком чудном месте руки сами тянутся к брёвнам, на которых можно классно сидеть и тащат их к костру.

6 мая

5⁰⁰ подъем /для дежурных/, завтрак. 7¹⁵ выход на маршрут. Пересекли речку. Тарас, как и вчера, быстро переправился вброд, вышел вперед и встал ждать, встретив погранца. Часть группы ринулась переходить по бревну. Часть ищет брод выше бревна, группа распалась на 4 части, мы с Верой перешли реку ниже по очень комфортному бревну.

Вчерашние переправы не всех научили. Опять хочется иметь сухие ноги. Это, конечно же была не река, а один из боковых ручьев. Саша перешел по дереву с громадным дрыном. Перейдя, бросил его Наиллю, но не докинул, река всосала дрын под дерево, течение неплохое. Наиль пошел со своей лыжной палкой и прошел. Дима с трудом перешел по дереву с двумя альпенштоками. Маринка шла за ним, как зомби, взяла у меня палочку с рогаткой, которой хорошо цепляться за сучья, сделала два шага по дереву, подумала и стоя упала в воду. Хорошо, что падая, она очнулась от оцепенения и быстро вылезла из воды, из-под дерева и

спокойно перешла ручей чуть выше, там, где прошло большинство, не потеряв бодрого духа.

В результате разброд, были опасные моменты, полчаса потеряно.

7⁵⁵ Привал. Встретили двух погранцов.

- Здравствуй!

- Здравствуй!

И идем дальше. Как с постовым на перекрестке поздоровались. Метров через четыреста встретили мужика с телескопом /удочка/, в камуфле, без знаков отличия. Оказалось - старший наряда. Рыбачит. Проверил пропуск. До нас в этом году здесь ещё никто из туристов не был.

9⁰⁵ - 10⁰⁰ 3-я ходка. Погода солнечная, многие надели маски и очки.

Дорога всё также чистая, характерно взлетает с большой крутизной, потом также круто падает вниз, но завалов и обходов нет.

10¹⁰ - 10⁵⁰ 4-я ходка. Дорога по мосту перешла на правый берег.

ЛеГо поймал в ручье форельку. Голыми руками. Отпустил.

Начались снежные участки, снег проваливается, иногда в воду, лежащую под слоем снега.

Встретили табличку о запрещении гулять здесь, потом пустой, заброшенный лагерь погранцов.

11⁰⁰ - 11⁴⁵ 5-я ходка.

12⁰⁰ - 12³⁵ 6-я ходка. Обед на сухом солнечном месте. Сушимся. Нашли дощечку с надписью п.Аджара.

Это место я помню, здесь 14 лет назад мы ночевали, только чуть ниже, у самой реки. Дежурит зеленая палатка, дым столбом, дрова сырые, а остальные на солнце расслабляются.



14³⁰ - 15⁴⁰ 7-я ходка.

Идем вверх по реке Дамхурц, немного промахнулись мимо нашей долины, к перевалу Квата, проскочили. Переправляемся через реку, идем назад, вверх по крутому склону. Река Дамхурц здесь уже вполне переходима по камням, Тарас вовремя заметил, что по карте пора бы уже и поворачи-

вать, но ни выхода реки Аджара, ни самой долины мы не видели.

15⁵⁰ - 16³⁰ 8-я ходка. Вышли в долину р. Аджара. Похоже, что шли мы по крупной осыпи, но под снегом все спряталось, только местами выпячивались крупные ломаные камни, очерченные глубокими лунками снега.

17¹⁵ Встали на ночь в еловой роще - ближайшей к перевалу Квата - туда мы идём завтра.

Погода сегодня отличная - светит солнце, правда, вечером появились тучи. Ночлег опять на снегу. В роще текла речка, но к воде спуститься нельзя, спускаем кан на веревке.



Саша выкапывает в снегу площадку под костер.

Ну, рощей я бы это место не назвал, это просто участок склона, площадка снежная - простой наддув, летом здесь встать наверно нельзя, поэтому под костер приходится выбирать массу снега из-под ёлки, а поскольку он неплановый, дежурные готовят чуть выше, на горелках, благо газа у нас мно-

го.

Сегодня дежурят Доктор и Диман, им досталось, воду брать тяжело, еда готовится долго. Ботинки мокрые, на снегу холодно в тонких носках, пришлось применить древний способ, надеть полиэтиленовые пакеты на сухие носки и этот сэндвич задвинуть в хлюпающие ботинки, так удалось и за дровами сходить и по всяким делам.

Зато на ужин - кисель! Он долго не хотел развариваться, завхоз даже выделил дополнительные две пачки, но после получаса кипения вдруг загустел и был выпит до капли.

Пока ужин готовился, ЛеГо азартно высекал снег в пласте глубиной метра два, но костёр всё равно пришлось начать в снегу, потом оказалось, что прямо под ним лежит большой валун, и к утру наши подложенные бревна развалились, создав глубокую яму, но все же вечером удалось погреться и попить непланового чая с халвой, незабываемо! И вообще костёр - это чудо, его, пока разведёшь, наплачешься, но даже около самого слабого огня удаётся согреться.

Тарас уже до ужина сходил на разведку, уверяет, что перевал близко, лишь бы не туман опять, но теперь у нас есть его следы и ориентиры в памяти Тараса. Озеро однако не было видно.

ЛеГо и кампания занялись рекламными фото для фирмы, где они брали палатки, а заодно и себя засняли с веревками и ледорубами, крутые такие.

7 мая

Ночью кто-то ходил по лагерю. Несколько человек слышали шаги, Тарас видел фигуру у костра. А из палаток никто не выходил! "Некто" выкинул Машины кроссовки из палатки, выбил кол из нашей палатки, спер две прищепки.

Свалили все на снежного человека.

6⁰⁰ - 6³⁰ 1-я ходка на перевал Квата. Тучи, но на перевале видимость хорошая. Распускаем лавинные шнуры, крутой подъём.

Мы наверху, перевал уже близко.

8⁰⁰ - 8⁵⁰ Пересекаем лавину. Облака. Видимость ухудшается.



На озеро вышли выше него. Идём траверсами с лав. шнурами. Озера не видно, оно подо льдом и снегом.

Видели следы волка. Огромный старый волк идёт за нами уже третьи сутки.

Тягучая желтая слюна каплет с его огромных клыков. Каждое утро видим его следы на снегу вокруг лагеря.

Fantazy.

Как я здесь боялся!!! За всю группу. В отличие от привычного цирка пришлось траверсировать достаточно крутой склон, снизу выходящий в яму, которая вполне могла оказаться небольшим озером. Но бог с ним, с озером, а сейчас семнадцать человек горизонтально подрезали крутой склон, на котором уже лежало три языка - следа от лавин. Выкат, прав-

да был, но круто вниз, любой пласт снега смёл бы нас туда как мух с тарелки.

А лавинные шнуры только подчеркивали это опасность. Мало того, после траверса шел крутой подъем в обход каменной балды, а пока Тарас рубил ногами ступени, группа зависла.

Потом мы с ним оценили этот перевал в 1Б. Может быть, летом он и впрямь некатегорийный, а может быть, мы вообще не там прошли? Трудно сказать, потому что тур и записку в снегу найти не удалось. Но хоть зимой, хоть летом, а такой траверс на склоне не может быть безопасным, а другого пути я не видел.

Слава богу, наши новички шли спокойно, ветра сильного не было, настроение приподнятое.

9⁰⁰ Мы на перевале. Дует холодный ветер. Фотографируемся и начинаем спуск. Опять с лавинными шнурами.

Чуть не зашли на козырёк. Сашу с трудом от него оттащили, он сопротивлялся и кричал: "Главное - не бояться!"

Ждем, пока спустятся первые участники. Дует холоднющий ветер, стоим стенкой спинами к ветру - так теплее. Поминаем добрым словом того, кто оценил этот перевал как "некатегорийный". Ушлёпок!

Достаётся и перевалу.

- Имя ему - "крысье вымя"! - кричит на ветру Дэн.

- Волчья сыть! Травяной мешок! - вторит ему Лёха Николаев.

Наконец спуск вниз, где ветра нет. Спуск занял 45 минут.

Одним из последних грустно и мощно шел Саша, ему натянули лавинный шнур как финишную ленточку и начали скандировать "Саша!! Саша!!" Он услышал, понял, повеселел и мигом домчался до "финиша".

На спуске, достаточно крутом, в одном месте проходящем в узком кулуаре, пришлось идти след в след, а это очень утомляет, я набил себе голени, потому что пошел вторым и утапывал следы после Тараса, при каждом шаге ноги упирались в глубокую снежную стенку, глубиной местами до бедра, после этого еще две недели залечивал их. Сам виноват, надо было штаны потолще иметь.

9⁴⁵ Спустились. Догрызли шоколадки.

10⁰⁰ Вышли на маршрут.

10³⁵ Встали на обед на островке сухой травы, среди снегов. Приправили борщ черемшой - местная травка со вкусом чеснока.

Да, уходить не хотелось, по сравнению с тем, что было, это казалось райским уголком, да ещё и солнце временами сменяло мелкий дождь, рядом текла река, в которой можно было умыться, не рискуя упасть, кусты рододендрона как матрас давали разнежиться.

И костёр! Пусть маленький, но Саша даже на этих карликовых берёзках нашел место, где полазить, так что дрова нашлись.

13¹⁰ - 13⁴⁰ 7-я ходка Почти сразу, не доходя до оз. Дамхорс нам надо влево от основной долины, по руслу реки, текущей из нашего узла. Не рискуя пробираться по руслу реки через нагромождения камней, Тарас повел нас в лоб на склон, переходящий в стенку висячей долины, здесь всё было гладко, хоть местами и круто.

13⁵⁵ - 14³⁵ 8-я ходка

Вошли в долину со шнурами. Вид очень неуютный: тучи, снега, скалы, туман. Мерзкое место.

В небе кричат орлы. Их семеро. В долину спускаются ледники, покрытые снегом.

Бог с ними, с ледниками. Пока шли, мы их ещё и не увидели. А вот с двух сторон висели стены, покрытые снегом, пропитанные водой и готовым сорваться со своего лежбища. Конечно, это не опасные лавины, но и таких не хотелось бы, много ли надо, чтобы завертеть жалкого человека и спутать ему руки и ноги. Потом уже, когда мы стояли на невольной четвертьднёвке, несколько мелких лавин ссыпалось в эту сторону.

Поэтому из долины поднимаемся повыше, на каменный уступ.

16¹⁵ Встали на обед и на ночевку. Место исключительно живописное - относительно ровный каменистый пятачок, поросший можжевельником и рододендронами, окруженный снегом. Погода великолепная: наконец-то вышло солнце, дует ветер, одежда и обувь прекрасно высохли.

В горах время от времени



сходят микролавины, а грохот от них немалый, в небе парят орлы, на снегу вокруг лагеря медвежьи следы. Здесь вообще много медведей.

Наш уступ - место повышенной лавинной и камнепадоопасности. Сойдёт сверху лавина - и мы валимся в пропасть. Около лагеря под камнем лежанка медведя, по снегу к ней подходят следы.

Завтра выходим на перевал Кардывач - это перевал через хребет Большой Кавказ. Сегодняшняя стоянка - самая близкая до границы с Грузией, до неё 5 км.

Как по заказу для новичков, которые должны же были хоть один раз увидеть настоящую прелесть гор, наша долина вдруг высветилась солнцем, под которым засверкала вершина Цахва, со склонов её сползали ледники, покрытые снегом, и даже каменная балда, в которую упиралась долина, казалась красавицей.

Тут начался разгул, раздевание и загорания, купание голяком в снегу перед объективом с криками "Да скорей же, замерзаем!", и ложка коньяку и куча фотографий, и песни, которые начал АлБо, и ужин с набранной внизу черемшой. Наивные оставили даже свою посуду на кухонном камне на ночь. Дима - повар красовался в колпаке, который ему выдал Наиль, вдалеке ярко светился хребет, который мы перешли сегодня утром с ярким конусом горы Шепси. На противоположном склоне ясно виднелись следы медведя и Тараса. Можно было ещё и на снегу поката́ться, жалко, лыж не было, да и усталость не дала.

20⁰⁰ отбой.

Ночью дул сильный ветер, лил дождь. У Тараса сорвало тент, хорошо успели поймать, а так - порхнул бы с нашего утеса птицей.

Нашу палатку не сорвало, но серьёзно намочил косой дождь. Синюю палатку перестраивали: дали 2 дополнительные оттяжки и завалили камнями.

Храп слышался даже через хлопанье тентов.

На ночь, зная уже пакостность горного характера, мы усилили растяжки на стойке со стороны подъёма на перевал. Зеленые весь тент уложили камнями. Мы подготовились.

Однако, ночью действительность оказалась не менее яркой, чем фантазии. Ветер с дождём всю ночь хлестал так яростно, что я тихо радовался, что не дал Антону поставить палатку ближе к обрыву каменного уступа.

Уже после первых нетерпеливых рывков мы с ним вскочили, вылезли наружу, убрали из стойки, стоящей со стороны подъема одну секцию, она стала ниже, тент лег на землю и мы его прижали по всему периметру камнями. Подтянули все оттяжки.

Всю ночь хлопанье ветра не давало спать, казалось, что тент сейчас лопнет, я рукой постоянно держал через ткань палатки свой рюкзак, лежащий на ребре и защищавший меня от ветра, боялся, что его унесет. Постоянно почему-то думалось о посуде, лежавшей на камне, мысленно я с ней уже простился.

8 мая

6³⁰ подъем, завтрак.

Долго решали, куда идти: вниз или вверх, снег сильно намок, лавинная опасность увеличилась в десятки раз, шквальный ветер не прекращался на протяжении всего подъема.

Начиная со второй половины ночи я уже просчитывал, куда можно сваливать в случае сохранения такого ветра и такого дождя. Ясно, что в этом случае на перевал идти нельзя.

Видимо, и Тарас прикидывал это. В 5 дежурные не встали. В 6 тоже. А дождь не утихая размачивал те пласты снега, по которым ещё можно было прорываться.

Это был кошмар. Нам оставалось два дня на выход в Адлер, попытка свалить вниз второй раз могла дать любые сюрпризы. Дорога через заповедник особого режима, незнакомые места, отсутствие даже идеи возможной ретирады и всё это сквозь нескончаемый и ненавистный уже дождь. А впереди в каком-то километре отсюда лежала свобода.

В первой же дождевой паузе я вылез и увидел мрачного Тараса. Мы недолго с ним решали. Я просто спросил его, чего мы ждём. Может быть, ему именно этой капли и не хватало, потому что вдруг он решился и всё завертелось. И сразу нашлась моя посуда. Её на ночь просто сунули в общий мешок.

Не повезло дежурным, варить кашу в эту "шляпу" было гадко. Но решение оказалось лучше, чем тупое ожидание.

7³⁰ Идём вверх. Вышли на маршрут. Тучи, дождь, снег.

На перевале туман. Идём с лавинными шнурами.

7³⁰ - 9¹⁵ Долгий непрерывный подъём. ОляОле идёт медленно. ДяВа уговаривает ее идти без остановок, место мерзкое, чем быстрее поднимемся, тем быстрее уйдём вниз, в безопасное и более тёплое место.

После первого же крутого подъема стало видно, что перевал Кардывач, который сначала предполагался для перехода, лежит в тумане и гораздо дальше, чем Цындышко, на который даже поворачивать не надо, он прямо перед нами. Пошли прямо.

Еще перед выходом я предупредил, что шквальный ветер - игрун - может налететь внезапно, сбить с ног, после ночного грохота долго объяснять не пришлось, все упрутся на свои палки.

Вера почти раздетая, не понял её юмора, мне в двух свитерах не жарко, особенно если учесть длительные стоянки.

Саша идёт сзади, наша пробивная сила. Я ему говорю, иди наверх, помоги Тарасу, отвечает: "Он мне не приказывал". Так три раза. На четвёртый какое-то реле щелкает и он начинает обгонять, вскоре я вижу вдали его жёлтую куртку, а ещё через полчаса подъёма - счастливое лицо сверху, с каких-то скалок, он уже успел всё облазить, а задние ряды только подтягиваются. А вот и Сашины следы, тут он шел первым, ширина шага его выдает.

Игра "в веревочку" нам только мешала. На вертикальном подъеме лавинные шнуры путаются под ногами, если снег полетит, то нас запресует в такой рулет, что никакие шнуры не спасут. Мало того, снег к моему удивлению держит хорошо, здесь на ветру он, наверно, охлаждается и ступени почти не рассыпаются. Так что поднялись мы без особых проблем.

9¹⁵ Мы на перевале. Сильный снег с дождем. Видимость очень плохая.



10⁴⁵ Спустились с перевала Цындышко – на Кардывач не пустила погода. Впереди озеро Кардывач.

На спуске первая ступень неожиданно пологая, никаких карнизов, никаких фокусов.

На втором взлёте Тарас командует идти с интервалом в три минуты и я выходил аж почти час после него. Здесь на спуске видны

свежие белоснежные лавинные следы, очень свежие, поэтому каждый идёт поодиночке, наедине со своими мыслями. Мы уже на южной стороне. Что бы ни случилось, мы идём домой! Напротив нас гора зацепила тучу и та висит как подвешенной потолок ровной серой массой, не шелохнется.

11.²⁰ Привал. Дождь. Под нами озеро Кардывач. Обходим его траверсом справа. Кто-то видит домик типа охотничьего, но я не видел.

Я впервые замечаю странную потерю координации, часто падаю на ровном месте, ноги встают не туда, куда смотрит глаз. Видимо, сильная усталость накопилась.

За оставшуюся часть дня упал четыре раза, причем как в сказке, перебрал все варианты: упал на снегу, упал на лавинке, перешагивая дерево, упал на грязи, переступая ручеек, последним аккордом свалился в ручей, отбил локоть об камень и кость под коленом. Взял в руки палку,



вместо бесполезного ледоруба, взял себя в руки.

Ручьёв очень много, сверху льёт дождь. Постоянное перемешивание ногами грязи, вся природа течет сверху вниз, хлопает и чавкает под ногами.

Тарас нашел тропу и следует по ней.

11.³⁰-12.⁰⁰ Ходка

12.¹⁰-14.¹⁰ Обед. Нашли в мел-

колесье громадную ель и под ней быстро запыхал костёр, все переделались, главная часть на сегодня сделана, мы спустились!

14.¹⁰-14.⁵⁵ Ходка. Идем по р. Мзымта на запад. Забавно: склон южной экспозиции (справа) – почти без снега, зеленеет травка, цветут первоцветы. Склон северной экспозиции (слева) покрыт снегом, преобладают хвойные породы деревьев, да и в целом древесная растительность гуще.

15.⁰⁵-15.⁵⁵ Ходка. Постоянно переходим брод ручьи.

16.⁰⁵-16.⁵⁵ Ходка. Встретили людей. Шесть московских туристов. Идут нашим маршрутом, но с другого конца – от моря. Начался дождь. Стоянка.

На самом деле туристы шли только до озера, хотя и на этом пути им хватит чего похлебать, погода не лучшая, если только они не идут ночевать в тот самый домик.

Но встреча сделала и свою мелкую пакость, Тарас, стараясь идти по следам, вдруг резко меняет курс, возвращается и вдруг ныряет под небольшой обрыв, где и держаться-то не за что. В результате следовавшие в конце трое отстали и пошли по тем первым следам, которые были видны. Почти час мы ждали их, потом Тарас пошел искать и, слава богу, нашел недалеко от места изменения курса.

Вообще спуск идёт в очень быстром темпе, который задаёт кто-то из молодёжи, мне приходится местами бежать, чтобы догнать первых, благо, рюкзак лёгкий. И это не по дороге, здесь сплошная грязь, бесчисленное количество пересекаемых ручьёв, о которых то Наиль, то кто-нибудь ещё, смотревший карту, постоянно спрашивает: "Это река Бешеная?" (такая и впрямь есть на карте), кто-нибудь отвечает "Конечно, бешеная" и так уже несколько раз.

Здесь, на южной стороне таяние снегов заметнее, ручьи мощнее, снег вскоре кончается.

17.³⁰-18.¹⁵ Ходка

18.³⁰ Встали на ночь

Несколько более-менее пригодных стоянок со свистом пропустили, встали вдруг прямо на тропе, нам пришлось палатку ставить вдоль склона, а лечь в неё поперек. Сегодня дежурить взялись Антон с Машей.

23.⁰⁰ Отбой

9 Мая

День Победы

Я бренюсь. Представляю свою рожу на фоне этих юных лиц и бренюсь. Народ ржёт.

8.³⁰ Подъем. Завтрак.

9.³⁰-10.²⁰ 1 ходка. Перешли р. Бешеная. Дождь. Вышли на дорогу.

Дальше весь наш спуск превратился в один нудный и бесконечный подъем. Мы следуем нитке дороги, которая петляя, огибает всю гору и выходит на пересечение рек Пслух и Пслушенок, идём по живым сле-

дам автомашин, а вскоре и даже видим их. Конечно, после каждого подъема идет спуск, но и то и другое очень круты, на спуске мы почти бежим, очень быстро, хоть и болезненно для ног и снова долго карабкаемся вверх.

10.³⁰-11.¹⁰ 2 ходка

11.²⁰-12.⁰⁰ 3 ходка. Сильный туман. Видимость 40 м.

12.¹⁰-13.⁰⁰ 4 ходка. Привал на развилке к кордону Пслух. Грязища! Ошиблись развилкой. Поднимаемся вверх и встаем на нужную дорогу.

Позже, как и ожидалось, они слились, можно было не лазить зря, но точной карты дорог у нас нет, а троп и подавно.

13.¹⁰-14.⁰⁰ 5 ходка

14.⁰⁰-15.¹⁰ Обед. Приезжали егеря, поздравили друг друга с Днем Победы. Они подарили нам 1.5 литровую бутылку вина, угостили парней сигаретами и уехали.

Дождь уже не моросит, а льёт. Обед на горелках. опять под ёлкой. Андрей побеждая общую усталость и скептицизм разводит костёр неизвестно из чего, всё вокруг мокрое, как гнилой гриб, причём под елью ему не нашлось места. В поисках дров кулаками разбили трухлявый ствол стоящего дерева, и вот он, горит!

Егеря долго кричат нам, особенно девушкам, слова прощания и пригласили Тараса посетить их домик внизу. От этого места сокращая дорогу, идёт пешеходная тропа. Кажется, что трудности, наконец то кончатся и сейчас мы мигом спустимся куда надо.

15.¹⁰-15.⁵⁰ 6 ходка. Сошли с колеи, идем по тропинке. Дождь, туман, высокая влажность. Зато грязи на тропе меньше.

У ОлиОле температура. Там, где возможно, я даю ей руку и мы "гуляем" как по бульварам, тащу её на подъёмах, заставляю сбегать на спусках, она весьма зомбирована, идёт как во сне, говорит, что колени не сгибаются.

15.⁵⁵-16.³⁰ 7 ходка. Слава Духу Гор! Дождь кончился, туман рассеялся, правда, солнца еще нет. Опять вышли на колею. Грязь.

Тарас сбегал в разведку, здесь развилка дорог и повёл нас в сторону реки, по кратчайшему расстоянию, но вдруг после получасового бега мы выползаем к чьей-то даче. Тут дорога кончается совсем.

16.⁴⁰-17.²⁵ 8 ходка. Лес необычайный: деревья поросли мхом, перевиты лианами, поют птицы, внизу шумит Мзымта.

Шумит Пслушенок. А вместо дороги Тарас находит заброшенную конную тропу, видимо, хозяин дачи проложил. На самой даче пусто, снег-то только сошел, да и праздник сегодня. На тропе есть брёвна с плоскими вырубками под копыта коня. Но местами она проходит почти по

обрывам сползшего грунта. В одном из таких мест вдруг находим ярко цветущую розу! Нет, это дикий пион, но очень красивый.

17.³⁰-18.⁰⁵ 9 ходка. Вышли к слиянию р. Пслух и р. Пслушенок. Есть мост и нормальная дорога. Последние 2 ходки шли какими-то небообразимыми горными тропами по почти (а может, и совсем) субтропическому лесу. Умываемся в реке. Жаль вода мутная – нельзя пить. А пить хочется, хотя влажность жуткая. Вода повсюду: на земле, деревьях, траве, одежде.

О дороге узнали метров за семьдесят – почувствовали запах бензина. Это у дороги стоял мотоцикл.

Пить, разумеется можно, небольшая мутность воды этому не мешает.

Я снимаю ботинки, идти в которых уже откровенно больно и все свитера, пью и умываюсь, а в это время мимо проносятся джипы самых разных конструкций, с любопытством нас оглядывая.

Дорога - не асфальт, местами погружается в грязь и лужи, но хорошо наезженная.

Фотографируемся на мосту.

18.³⁰-19.⁰⁵ 10 ходка. Идем как будто в июне. Буйная растительность.

Через пару километров начинаем встречать команды водников на катамаранах. они стоят лагерями, видимо готовятся к соревнованиям. Ещё ниже видим недоделанный водный стадион - набитые камнями ступени, схваченные под бетонирование стальной сеткой.

Идём медленно, группа для рывка давно умчалась вперед, искать дом, обещанный джигитами - лесниками, собственно говоря, все убежали вперед, а я, ОляОле, Вера и с ней Дэн идём мягко говоря, не спеша, покупывая остатки сухих пайков, в основном, курагу.

19.¹⁰-20.¹⁰ 11 ходка. Вышли в Красную Поляну. Есть мобильная связь. Встаем на ночь.

Шок от цивилизации. Не замызанная деревня, а яркий курортный базар встречает нас. А ещё Антон с Машей. Никакого дома лесников не видно и в помине.

Вышли не совсем в Красную Поляну, а в её горнолыжный район, на пересечении рек Пслух и Мзымта, наверху видны подъёмники, маленькая улица забита гостиницами, ресторанами, стоянками машин, а в конце ее перед самой Мзымтой чей-то крутой особняк с забором из профилированных брёвен, с прожекторами и телевизионными камерами. А по территории ходит красивый молодой верблюд. Около него мы и ночуем на пустыре.

Конечно же ужин с двойной порцией тушенки, доесть который не может даже Саша, выпили вино лесников, оказавшееся очень вкусным

самоделным вином, долго болтали, а молодые снежные барсы ходили завоёвывать посёлок, правда, вернулись достаточно быстро.

Ночью охранник особняка выходил и палил в воздух из ружья. Праздник же!

Видели настоящую большую ухающую сову, каких-то быстро порхающих в кустах птиц и странного зверя, побольше кошки и ужасно хищного.

10 Мая

8.⁰⁰ Подъем. Солнце! At last! Завтракаем, сушимся.

9.³⁰ Садимся в рейсовый ПАЗик. Водитель соглашается довезти нас до Сочи (*Рейс до Адлера, и нам туда же – прим.ред.*).

В Красной Поляне огромная концентрация пчеловодческих хозяйств – горный мед в цене. Поселки аккуратные, дороги отличные, новые классные тоннели в скалах, местами ведется строительство новых тоннелей.

Проезжаем живописный участок дороги: абсолютно отвесная скала, местами покрытая мхом и плющом, внизу бушует Мзымта, над ней метрах в 50 крадется по узенькой дороге наш ПАЗик, и над ним еще 50-70 м отвесной скалы.

Проезжаем форелевое хозяйство: гигантские ванны с искусственным протоком воды, где выращивают форель. Видим магазин и ресторан «Золотая рыбка».

Страусовая ферма. Видим страусов в вольерах.

Все, мы в субтропиках. Растительность богатая и незнакомая.

Аэропорт. Стоит вертушка и самолет.

Приехали в Сочи. Семь человек отправились к бабушке Тараса, еще десять – сняли квартиру на ул. Островского – 1000 руб. в сутки – на двое суток.

Пошли к морю. Перешли р. Сочи.

Море зеленое, мутноватое, с мусором, принесенным р. Сочи. Тводы +15,+16°C. (*12 градусов было море – прим.ред.*). Купаемся. На нас смотрят по меньшей мере с удивлением. После мря пошли гулять по городу. Зашли в кафе «Бабаевское», заказали горячий шоколад, мороженое, фруктовый десерт. Великолепно! Группа наша и здесь произвела странное впечатление: одежда (камуфляж, тельняшки, прожженные футболки и шорты), хромающая походка, шумное проявление эмоций. По дороге в кафе покупали местные кондитерские изделия – чачхела.

На рынке купили картошки, лаваш, клубнику (она здесь огромная, ее привозят из Абхазии).

Пошли к бабушке Тараса – за вещами Маши, Веры и Дена – они переходят к нам. Шли по набережной р. Сочи. Цветут каштаны, порхают стрижи, ветерок освежает воздух.

Звонил Борису Николаевичу Власову. Договорились встретиться завтра.

11.30 Отбой

11 Мая




8.⁰⁰ Подъем. Завтрак – каша «4 знака».

9.²⁰ Выехали на рейсовом автобусе в Мацесту. Оттуда пешком отправились на скалы «Орлиное гнездо». Вход на территорию Сочинского заказника 25 руб. Попробовали договориться со служащим – не согласился. Фотографируемся у статуи Прометея – по легенде он был прикован именно к этим скалам. Видим пещеру Аида. Спускаемся к Агурским водопадам. Дальше идем на гору Ахун. Дима с Мариной отправляются домой – они устали, мы же идем в гору.

Саша Стасевич еще утром ушел на экскурсию с Александром Борисовичем, но они не нашли друг друга, Саша до половины одиннадцатого мыкался по вокзалу, Александр Борисович же уехал в Ореховское. Оля заболела и осталась дома. Дядя Валя ушел к внукам.

Поднялись на Ахун, на крепость. Вид исключительный!





Опоздали на автобус. Зато пообщались с ахунскими обезьянами, львенком, павлином и орлом. Вниз шли 11 км пешком. Хочется есть! Спустились в Сочи, я, Вера и Денис Липовы отправились в столовую, остальные на местный рынок и пляж. После обеда мы тоже идем на рынок. Красота! Идешь, продавцы

наперебой предлагают попробовать виноградное вино, гранатовый сок и вино. Потом идем на пляж. Вечером я иду к Борису Николаевичу, остальные идут гулять по пляжу. В 21.00 все возвращаются домой.

После пляжа зашли в тир, постреляли.

2.⁰⁰ Отбой.

12 Мая

8.⁰⁰ Подъем. Позавтракали, пошли на рынок. Купили домой самодельное вино, сок, пряности, чарчелу. Занесли на квартиру, пошли на море. Искупались, постреляли в тире, вернулись на квартиру. Саши нет. Собрали его вещи, дали хозяйке инструкцию по общению с Сашей если он придет на квартиру и ушли на вокзал.

На входе нас остановил сержант, проверил паспорта. Оставили с рюкзаками Наиля, часть группы ушла в дендрарий, я отправился в банкомат. Он, естественно, покосычил часок, но потом все-таки дал денег. Вернулся. Саша перекладывает свой рюкзак. Нашелся. Он думал, что сбор на квартире после 14.⁰⁰, а сбор был назначен на 12.⁰⁰. Он и опоздал.

Пришел Тарас, дядя Валя, Александр Борисович. Сели в поезд. Читали дневник. Выясняли неточности.

И теперь пусть знает каждый: Тент сорвало не у Тараса, а у Дениса Липова.



Записки охотника о походе 2-ой к.с. по западному Кавказу – Май 2005

(Кондратьев Дмитрий)

29 апреля

Стоим на перроне, настроение - супер!!! Все вспоминают прошлогодний поход и ожидают не меньшего. Вобщем погрузились, разместились – всё нормально. Едем. Очень быстро поднадоело пялиться в окно, решили перекинуться в картишки ☺ и понеслось!!! Лихое «Кукареку и Кваква» озаряли вагон часа 3 ☺.

30 апреля

Приехали в Москву где-то в 7 утра. Светит солнышко и настроение отличное, правда побаливает голова (совсем немного ☺). Поезд на Невинномысск только в 15:50 – жуть, придётся мотаться целый день по Москве ☹. Колбасимся на вокзале – наша очередь охранять рюкзаки, играем в домино, прикольно конечно, но со стороны наверно смотримся как бомжи ☺. Когда нас сменили – решили прогуляться – поглазеть на Москву. Вид конечно у нас был (сами понимаете) немного не соответствующий столице. Как и должно было быть, нас остановил наряд милиции для проверки документов. Приведу диалог ☺ :

- Документы!!!
- Пожалуйста (достаём из пакетиков ☺)
- Откуда?
- Дык, Саратов.
- (не смотря в паспорта садятся в свой воронок) Свободны!

Немая сцена, стоим с отвисшими челюстями ☺ - такое ощущение, что наплевали в душу ☺. Честное слово, хотели найти этих гадов и всучить всё таки им паспорта.

маячила кавказская овчарка (просто бегала по улице ☺) и поняли, что дальше лучше не гулять. Опять охота есть – попробовал жевать «зародышей» вишни – гадость, но с голодухи пойдёт и такое ☺. Гулять надоело – холодно и дождь, полезли обратно в «Газель», где все остальные пока дрыхли.



*Лёха Николаев устроился удобнее всех.
Остальные скрючились на сиденьях.*

Продолжался дождь. Погода стрёмная. Наше путешествие начиналось очень не весело. На подъезде к Архызу вроде прояснилось и настроение сразу поднялось ☺.

Наш водила оказался здоровским мужиком, прикалывал нас всю дорогу, байки какие-то травил. А вот второй «Гизели» повезло меньше, водила их был какой-то недовольный, нервный – видно, что ночёвка у заставы в Черкесске его здорово обломала ☺. Наш газелист прокатил нас без остановок, вторую же машину постоянно цепляли, то гаишники, то спасатели, то ещё фиг знает кто ☺. Расстояние между «Газелями» было небольшое, но мы всё успевали проскочить ☺.

От Архыза мы доехали до первого моста через р.Архыз, что сэкономило нам пол дня пути – это хорошо ☺. «Газелька» доездила по буйракам до того, что отвалилась защита картера ☺.

Остаток дня, до ночёвки под перевалом Аркасар (Дукка), прошли в высоком темпе (Тарас шёл на крейсерской скорости), типа не устали, типа все бодренькие и всё такое. Ы-ы-ы... ☺. Сберляли ужин (спасибо дежурным) и дрыхли как сытые удавы. Вот... Помёрзли маленька, но это ничего – адаптация ☺.

3 мая

Подъём прошёл в темпе. Злодей Диман потребовал чай в постель (в палатку тобишь) и бедная Маринка замерзая, в темноте принесла. Долго собирались, самые последние!!! Ну это ничего, у нас в палатке, можно сказать больше половины новичков и ещё не привыкли к режиму. Вышли из лагеря на перевал Аркасару в 5 часов утра. Перевал прошли нормально, правда нас там чуть не сдуло нафик. Но всё равно зачот и ниипёт!!! ☺.

Спуск был ужасным. Шли по старым замёрзшим следам предыдущей группы (они прошли накануне). Все замучились вдоску, как кабаны после гона ☺. Позже напишу про дальнейший спуск – траверс. О-о-о как напишу!!! Придётся наверное даже матом!!!

Ну вот и опять я ☺. Пишу спустя 2 дня, раньше не мог. Сейчас расскажу почему. Спускались с Дукки долго, запарились в доску, лезли по крутому лесистому склону (с рюкзаком по кустам – это что-то ☺), дальше выскочили на каменистый, почти отвесный спуск. Его можно было и обойти, как Александр Борисович, но было уже не до этого, прошли этот участок по верёвкам – клёво было!!! (Спрашиваю Маринку: «Ну как? Представляла себе, что сможешь так лазить?») Отвечает: «Да я даже на самом лёгком траверсе себя не представляла!!!» ☺.) Дальше ещё раз пришлось применить верёвку, когда переправлялись по снежному мосту через ручей. Встали на ночёвку недалеко от пограничной заставы. Пошёл снег и дождь... ☺. Зараза задолбал уже идти. Так закончился один из самых трудных дней. Материться не стал, т.к. спустя 2 дня запал прошёл ☺.

4 мая

Дождь со снегом не прекращался. Прошли дальше на 2-3 перехода к перевалу Абгецки, но погода настолько ухудшилась, что продолжать движение по намеченному маршруту было очень опасно. Видимость нулевая и есть вероятность попасть в лавину.

Встали на привал в небольшой хвойной роще на склоне. Хотели переждать непогоду, но



.....
и непонятно сколько ещё это будет продолжаться (час? день? месяц?...). Пока стояли, готовили обед, сушились и т.д., Тарас раз 6 бегал на разведку, но хороших новостей не было. А ещё пока стояли, нас веселил Сашка Стасевич, он залез высоко (меров 7) на елку и стал пилить дрова, хотя вокруг их валялось навалом ☺, да ещё кричал сверху: «Не ходите тут, а то я могу на кого –нибудь упасть!!!» ☺. Я плакаль. Прямо как в

«Джентельменах удачи» - Тут не ходи, туда ходи.....Вобщем посмеялись отдуши!!!

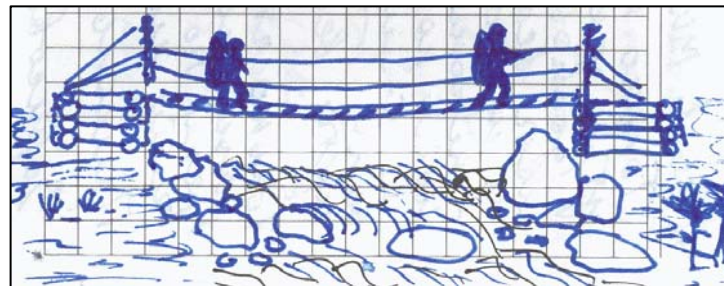
Дальше, Тарас принял очень правильное, на мой взгляд, решение, не рисковать группой и изменить маршрут. Тем самым мы пропускаем перевал Абгецки, а следовательно и ещё 2 перевала и уходим в обход по



долине к 5-му перевалу Квата. Все конечно расстроились, но с погодой не поспоришь, она действительно отвратная!!! Дождь со снегом идёт второй день ☹. Наш отход означает что двоичка (поход 2к.с.) сорвалась. Гадство!!! Идём назад – это самое обидное!!!

5 мая

Только к 9 часам утра закончился дождь или мы сами вышли из его зоны – непонятно. Идём по долине вдоль реки Большая Лаба, будем идти весь день, до впадения этой реки в реку Санчаро. По дороге перешли 3 огромные сошедшие лавины. Жуть берёт, если представить, что попадёшь в такую. Не помогут никакие советы из книжек, хоть ты складывайся, хоть не складывайся, один фиг уделает, как бог черепаху!!!. Одна из этих лавин была шириной не меньше 150 метров и высотой метров 15 :-0.



Дошли до слияния рек, переправились по всеяческому мосту. Приколно!!!

Чуть дальше встретился ещё один такой же мост – переправились. Тут же нас поймал пограничный наряд. Выследили гады!!! Проверили документы. Диман устроил фотосессию с погранцами и обещал выслать им фотки.

Наряд проводил нас немного, до привала на обед. Потом они не выдер-

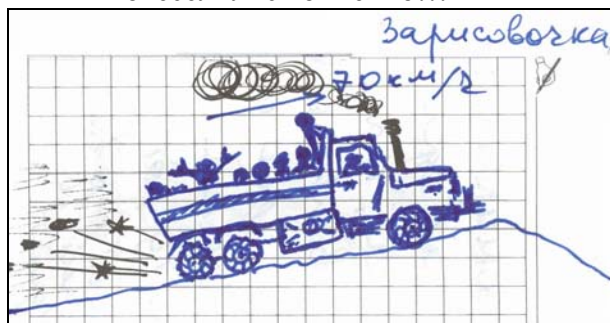


жав обеденных запахов поспешили на заставу – наверное тоже есть хотели ☺. На этом привале я сломал свою тарелку ☹ и дальше побирался пустынями полторашками, чтобы сделать из них тарелку, как распоследний бомж!!! Зато удобно – поел, сжог и все дела!!! И мыть не надо ☺. Остаток дня сайгачили до «звездочек в глазах» и «вертолётов».



А дальше было что-то!!! 15 км пролетели на «Урале». Водила попался прямо какой-то кавказский Шумахер ☺. Он нас так прокатил по горным дорогам и рекам, что это было круче всех самых крутых американских горок. В кузове, те, кто сидели сзади летали как «сранные веники» (сори за выражение, но это было именно так) ☺.

Повеселились отменно!!!



Вот он – красавец!!!

Дальше прошли ещё немного и встали на ночёвку. Погода, наконец-то стала замечательная, это была действительно первая сухая и тёплая ночёвка. Первый раз помылись – бодрит холоденькая водица! Вот.

6 мая

Сегодня для меня день даётся очень трудно, фактически помираю!!! Рюкзак одолел, спина в пролёте!!! А остальные чё-то так легко идут. Идём, идём и идём к перевалу Квата, скорей бы уже!!! Лёха Голубев поймал в ручье форель, причём поймал её ледорубом, прикольно смотрелось ☺, бежит Лёха и долбит по воде ледорубом, как он рыбку не убил?, непонятно ☺.



Дошли до ночёвки, мы с Лёхой Николаевым дежурные. Дежурство понравилось – выгодно, вроде бы приготовили вкусный ужин и даже сварили кисель ☺, для меня это достижение,



серьёзно!!! Всем наша стрепня понравилась, я надеюсь не соврала ☺. Весь день стояла правильная солнечная погода, но как только поужинали опять пошёл дождь, сволочь и гад этот дождь ☹!!! Опять мне завтра помирать на

перевале, таща мокрую палатку ☹.

Ладно, ложимся спать, прорвёмся!!! (А Диман кушает за двоих, у Маринки отнимает, везёт ему ☺!!!)

7 мая

Прошли Квату «на ура»!!! Перевал оказался «1б» - сложный, но очень интересный, впервые использовали лавинные шнуры – типа, если засыпет, быстрее найдут ☺. Наверху задрыгли как сусли-



ки, ветер пробирал до костей, прятались друг за другом. Получили свои законные шоколадки и гематоген и довольные пошли домой, т.е. я хотел сказать вниз ☺. Через несколько переходов встали на ночёвку на скале перед перевалом Кардывач.



Эта скала – зелёный островок среди снега, красота обалденная!!! Вокруг сходят небольшие лавины, мы их видим и слышим их грохот – круть!!!

Жара стоит дикая – вещи сразу все высохли. Первый раз до конца просушили палатку.

Повалялись в снегу – класс!!!

Завтра пойдём на Кардывач – последний перевал и будем сваливаться на Красную Поляну. Пить пиво, есть шашлык и хачаны ☺. А, вот! Ещё пить южное вино!!! Ночь прошла кошмарно, где-то в 11 часов ночи поднялся дикий ветрюга и ливень – полная жопа!!! Чуть не сорвало тент с палатки. Погода в горах меняется очень быстро!!!

8 мая

Утро, пережили непогоду, но везде туман и плохая видимость. По погодным условиям на



Кардывач не идём. Очень опасно!!! Идём дальше (мимо перевала Кардывач) с лавинными шнурами – это полный дурдом ☺!!! Т.е. идёшь в 15 метрах друг от друга и смотришь на




убегающий кончик шнура идущего впереди. Вообще играем в игру «Догони верёвочку» ☺. Идём на перевал Цындышхо. Идём вопреки всем правилам, на свой страх и риск, неизвестно чем это всё могло закончиться. Сильный ветер отрывает от склона, туман и опять дождь – собака страшная ☹!!!



приключенческих фильмах: водопад впадает в сине-голубое озеро среди скал.

Искупались в водопаде – взбодрились перед дорогой на гору Ахун. Шли не очень долго, но выдохлись по полной ☺. Зато это того стоило!!! Палюбому!!! Такого вида и такой красоты я не видел никогда в жизни, круть сплошная!!!

Наша радость была омра-



С утра поехали на Мацесту. На Орлиную гору, смотреть с высоты 400 метров с отвесной скалы – это конечно здорово, но как – то, после гор, немного не то (это моё мнение).

Потом пошли на Агурские водопады – это просто рай какой-то!!! Как в




чена тем, что пока пятались на мартышек и львёнка уехал автобус, который должен был отвести нас в Сочи ☹. Пришлось пилить 11 км пешком, а ноги то ещё не зажили ☺, попали вообще!!! Ну как всегда, по

закону подлости, подвезли нас, когда мы уже прошли 10 км ☺. Вот.

Вечером пожлобствовались немного, вино там, море, лаваша ... Вечером дома всётаки устроили посиделки с гитарой, было очень здорово!!! Просидели до 2:30 ночи, перепели много старых любимых песен, попили вина, посмеялись, повспоминали поход и даже придумали (вернее переделали) песню про поход и Тараса ☺.



На этом повествование заканчивается, «бандиты» когда будете читать, не пинайте больно, если что не так ☺.



Пишу этот дневник ☺.

График движения

1 день (02.05.2005). п.Архыз – р.Дукка (14 км, 4:00 / 5:40 – ходовое время). Движемся по грунтовой дороге хорошего качества, проходимой для машин типа «Нива», «УАЗ». Временами встречаются ручьи, которые можно перепрыгнуть или перейти по камням/брёвнам, иногда со взаимной страховкой.

подъём по р.Дукка (7 км, 2:50 / 3:20) Реки р.Архыз и р.Дукка переходятся по действующим автомобильным мостам. В долине р.Дукка движение практически везде по снежникам, растаявшим только в отдельных местах. Переправа через р.М.Дукка по бревну, оставшемся от моста. Отсюда движение по снежникам вдоль реки с плавным набором высоты.

Пасмурно, тепло.

2 день (03.05). подъём на пер.Дукка (7 км, 2:40/ 3:30) С утра наст, идти легко. Подходим под перевал Дукка, преодолевая последнюю ступень перед непосредственно подъёмом. Поднимаемся в первый цирк перевала (фото 4, см. фотоприложение к отчету), где встречаем группу из Пензы. Отсюда хороший вид в сторону перевала Айюлю (фото 5). Далее пологий подъём ведёт на перевал (фото 6).

спуск с пер.Дукка (2,5 км, 3:00 / 4:00) Спускаемся по старым замёршим следам (что довольно трудно) с самостраховкой альпенштоком (фото 8). При движении по целине проваливаешься по пояс. После входа в лесную зону спускаемся вдоль правого берега ручья (этот путь не рекомендуем!). Снежный и скально-осыпные склоны средней крутизны, один опасный участок, на котором для подстраховки используем основную верёвку (50 м).

движение вдоль р.Б.Лаба до р.Абгецки (5,5 км, 2:45 / 4:00) Движение по дороге (местами под снегом, перекрыта лавинами) до

устья реки Бурная, пограничный пост временно снят. Далее по правому берегу р.Б.Лаба по снежникам (летом там идёт тропа, фото 14, 15) до лавинного моста близ р.Абгецки. Переходим реку по лавинному мосту и ночуем на левом берегу.

С утра ясно, морозно (-2°C), после обеда сплошная облачность, снег с дождём.

3 день (04.05). подъём под пер.Абгецки (1 км, 0:50 / 0:50) После небольших подходов поднимаемся по каньону р.Абгецки, река под снегом (фото 10). В конце каньона водопад (фото 11), обходим его, выйдя на стенку каньона. На ГЗЛ не видим дальнейшего пути («молоко»), поэтому останавливаемся, разводим костёр. После 4 часов ожидания (фото 12) решаем воспользоваться запасным вариантом в обход нескольких перевалов.

спуск вдоль р.Б.Лаба чуть ниже пер.Дукка (8 км, 4:05 / 4:30) Спускаемся к реке (фото 13). Обратным путём проходим вниз по р.Б.Лаба чуть ниже места спуска с пер.Дукка.

Сплошная облачность, видимость плохая, временами дождь.

4 день (05.05). спуск вдоль реки до п.Пхия (8 км, 3:45 / 5:10) До реки Санчаро – самый трудный участок пути. Частые лавинные конусы осложняют движение (фото 17, 18). Но есть тропа, которая затем переходит в дорогу (фото 22). Пешеходные мосты есть через Б.Лабу и через Санчаро (чуть выше устья, фото 19, 20, 21). В посёлке Пхия – автомобильный мост и пограничный пост.

п.Пхия – озд.лагерь “Дамхурц” (14 км, 3:30 / 4:10) Движение по грунтовой дороге хорошего качества, бывает попутный транспорт. В посёлке Загедан – погранзастава.

о/л “Дамхурц” – р.Дамхурц (2 км, 1:00 / 1:10) В 200 метрах от лагеря «Дамхурц» начинается дорога вверх по р.Дамхурц по левому

берегу. Много дорог, т.к. идут активные лесозаготовки. Надо держаться левее, ближе к реке. Дорога поднимается высоко в гору, а затем круто спускается к реке. Здесь хорошее место для стоянки.

Дождь с утра, далее облачная погода без дождя.

5 день (06.05). р.Дамхурц – р.Б.Аджара (15 км, 3:55 / 5:20) Хорошая дорога идёт около реки, часто набирая и сбрасывая высоту. В месте перехода дороги на правый берег есть пешеходный мост, аналогичный (фото 20). Вскоре начинают встречаться снежники. После пограничного поста (фото 23) преимущественно снег. Устье р.Б.Аджара не видно, но поворот отмаркирован указателем и отметками краской, налажен простой бревенчатый мост через Дамхурц. Выше по Дамхурцу на 1 км долина становится почти безлесной (это хороший ориентир, фото 24).

подъём под пер.Квата (3 км, 2:05 / 2:45) Река Б.Аджара течёт висячей долине. Подъём довольно крут, идёт серпантинном. По снегу можно подниматься «в лоб», местами на три такта. Далее долина идёт полого до следующего заметного взлёта, за которым лес в долине кончается. Встаём на ночёвку перед этим взлётом (фото 25).

Ясно, облачно, тепло. Поздним вечером – дождь.

6 день (07.05). подъём на пер.Квата (4 км, 3:10 / 3:30) Поднимаемся до ГЗЛ, отсюда направление на перевал отчётливо видно (фото 27). Выбираем путь рядом с бесснежной «гривой» (оптимальный путь на перевал – левее, ближе к горе). Поднимаемся по ступеням (фото 28). Далее по кулуару – ещё вверх (фото 29, 30). Выходим на край цирка выше озера (под снегом). Траверсируем склон под перевальный взлёт (фото 31). Последний участок преодолеваем на три такта (фото 32).

спуск до оз.Дамхорс (3 км, 1:30 / 2:55) Поднимаемся в висячую долину реки Цахвоа (движение по ступеням). Прямо по ходу виден пер.Цахвоа, правее горы угадывается пер.Кардывач (фото 40). Останавливаемся на зелёной площадке ввиду этих перевалов (площадка может быть небезопасна от микролавин и камнепадов) (фото 41, 42).

оз.Дамхорс – пер.Цахвоа (3 км, 1:30 / 2:55) Поднимаемся в висячую долину реки Цахвоа (движение по ступеням). Прямо по ходу виден пер.Цахвоа, правее горы угадывается пер.Кардывач (фото 40). Останавливаемся на зелёной площадке ввиду этих перевалов (площадка может быть небезопасна от микролавин и камнепадов) (фото 41, 42).

С утра – пасмурно, дождевые облака. После 15 часов – ясно и солнечно.

7 день (08.05). подъём на пер.Цындышхо (4 км, 2:40 / 2:45) Ночью шёл дождь с сильным ветром. Умеренная лавинная опасность. Поднимаемся на перевал Цындышхо (запасной вариант) по причине более лёгкого подъёма и спуска + удовлетворительный обзор этого перевала. Пологий подъём выводит к перевалу (фото 46-51).

пер.Цындышхо – долина р.Мзымта (2 км, 1:30 / 1:30) Спуск с перевала в долину Мзымты идёт тремя ступенями. Первая хорошо просматривается с перевала (фото 53). Спускаемся по свежей лавине. Затем уходим влево и спускаемся со второй ступени (фото 54). В середине спуска с третьей ступени скальный уступ, засыпанный снегом (трещина), а затем распадок с ручьём, который выводит в долину (фото 54). На многих участках спуска высокая лавиноопасность (снежные «улитки»).

спуск вдоль р.Мзымта до р.Тихая Речка (18 км, 4:35 / 7:00) Переходим реку по лавинному мосту, обходим озеро по правому берегу, значительно выше самого озера (фото 55, 56). Движемся по

правому берегу реки Мзымта по заснеженным террасам (фото 57-59). Замечаем, что здесь же идёт тропа (ниже, в лесной зоне, она хорошо отмаркирована). Снега становится всё меньше. Ближе к Тихой Речке тропа идёт очень высоко над рекой, местами встречаются оползни и завалы, мест для стоянки очень мало. Слева от реки видны характерные вершины (фото 60).

С 12 ночи до 6 утра – сильный порывистый ветер с дождём. Далее – облачно, видимость от плохой до средней, временами дождь.

8 день (09.05). р.Мзымта – пер.Аишхо-2 – р.Пслух (20 км, 5:25 / 8:10) Ниже Тихой Речки снега нет. Тропа превращается в дорогу, выходим к МТФ. Дальше дорога проходима для автомашин «УАЗ», которыми пользуются егеря Сочинского заказника. Броды (фото 61). От МТФ дорога поднимается круто в гору, преодолевая перевал Аишхо-2. Местами движемся по тропе. Вблизи долины реки Пслух ошибочно выбираем левую дорогу на развилке и спускаемся к базе отдыха «МосТрансГаз». Отсюда до слияния рек Пслух и Пслушёнок движемся по тропе (1 час), местами она в плохом состоянии.

р.Пслух – пос.Эстосадок(5 км, 1:05 / 1:05) Хорошая грунтовая (гравийная) дорога идёт до посёлка Эстосадок, где построен горнолыжный курорт, несколько очередей подъёмников, подведена асфальтовая дорога до Красной Поляны и дальше в Адлер.

До 15 часов – погода облачная, временами сильный дождь. После 15 часов – облачно, без дождя. После 17 часов – ясно.

Итого 146 км, 8 дней, время 55:30 / 72:55.

Ночевка на опушке леса в пос. Эстосадок (недалеко от моста через Мзымту). 10 мая в 9-20 рейсовый автобус ПАЗ до Адлера, далее рейсовый автобус Икарус до Сочи.

Самый Главный Перевал



*Послесловие редактора сборника
(Олесницкого А.Б.)*

Это название я придумал еще до начала похода, был уверен, что “самый главный перевал” будет, конечно, через Главный Кавказский хребет, последний, самый высокий, когда все устали, но и знают, что впереди уже нет подъемов, а только спуск в долину и отдых.

После похода мне кажется, что это не так.

Самый главный перевал в этом походе был Абгецки, да-да, который не был взят, со склона которого пришлось повернуть обратно. Он многому нас научил, этот не взятый пока перевал, это тот долг, который остался на Кавказе. Самый главный перевал - тот, который еще впереди.

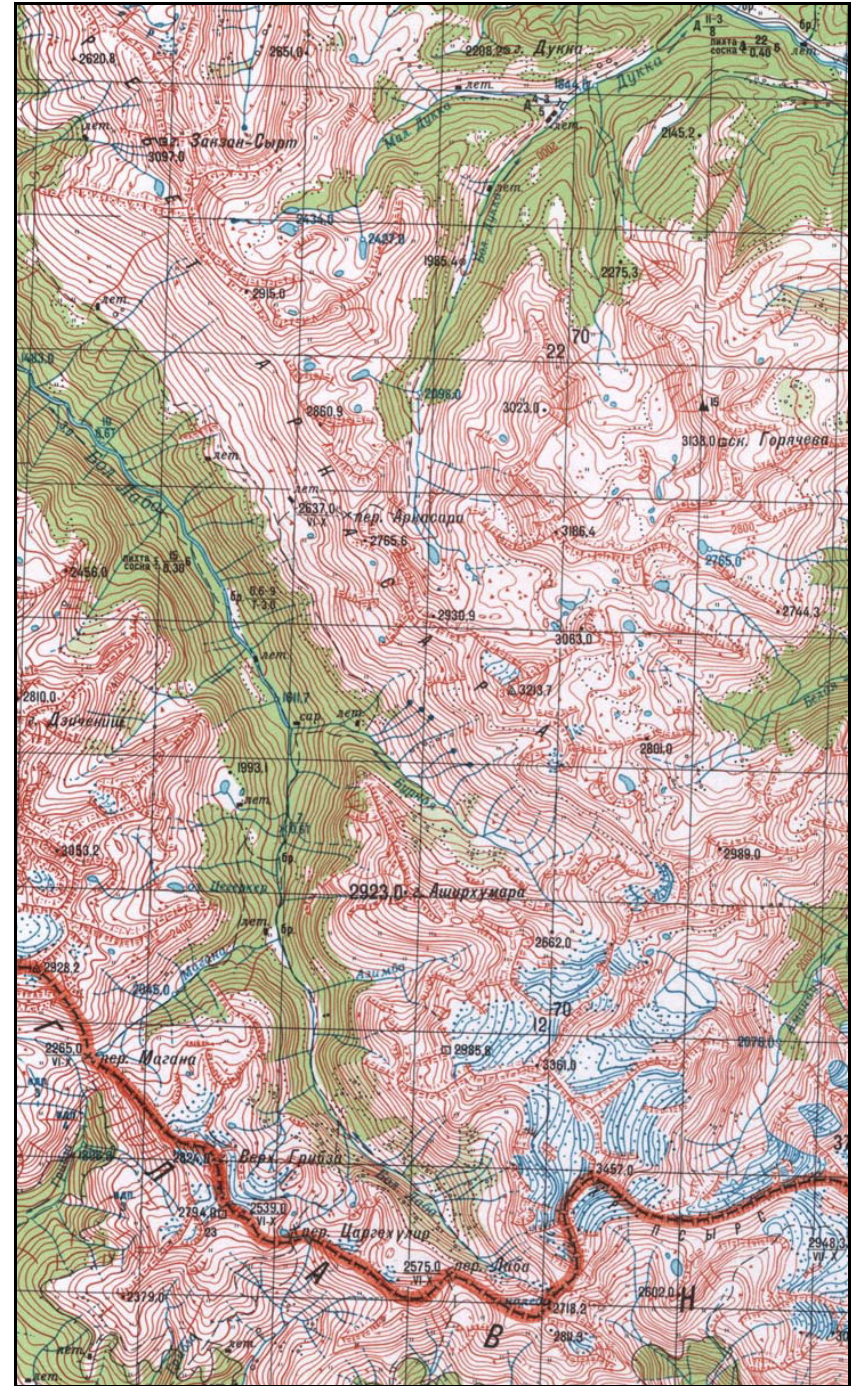
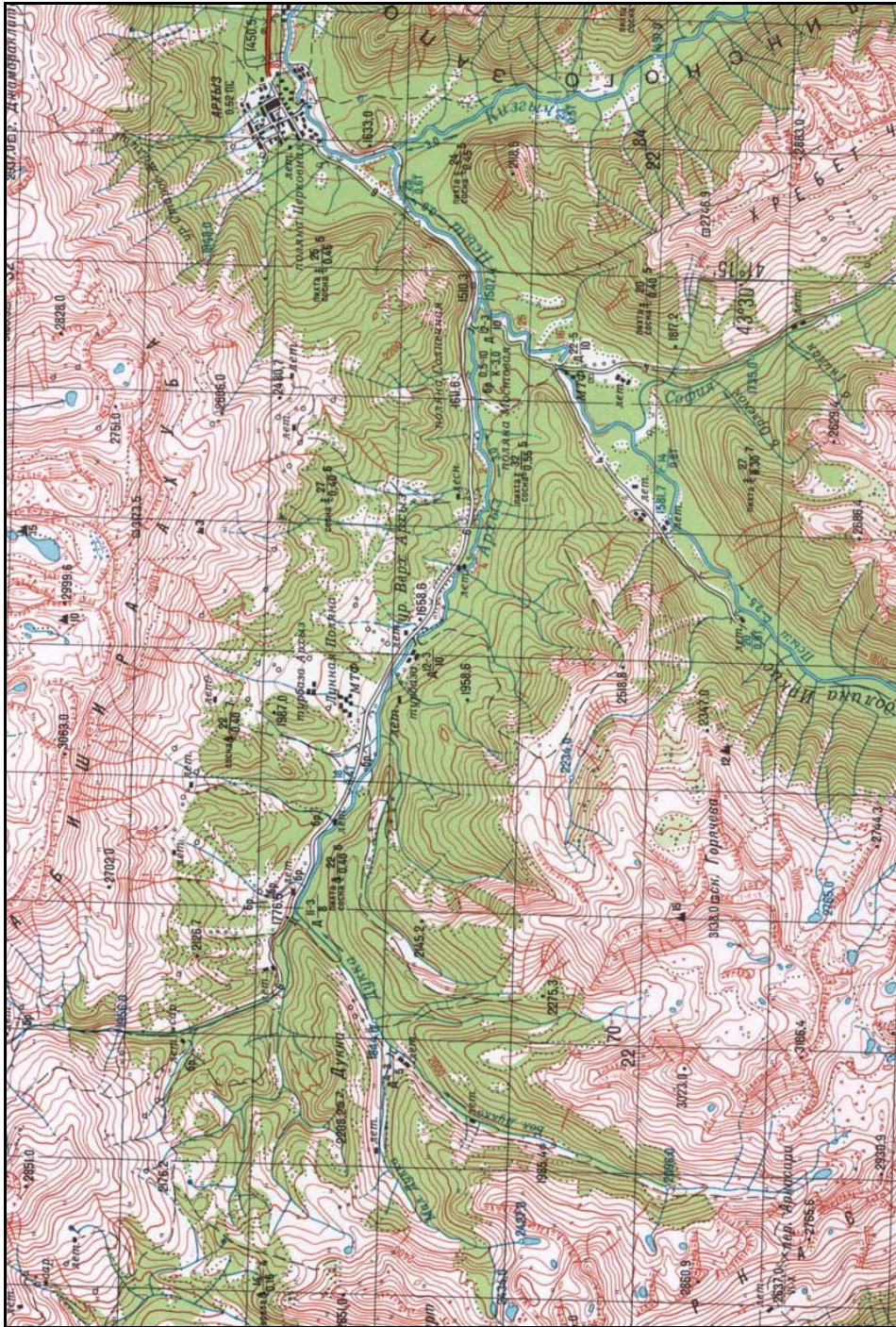


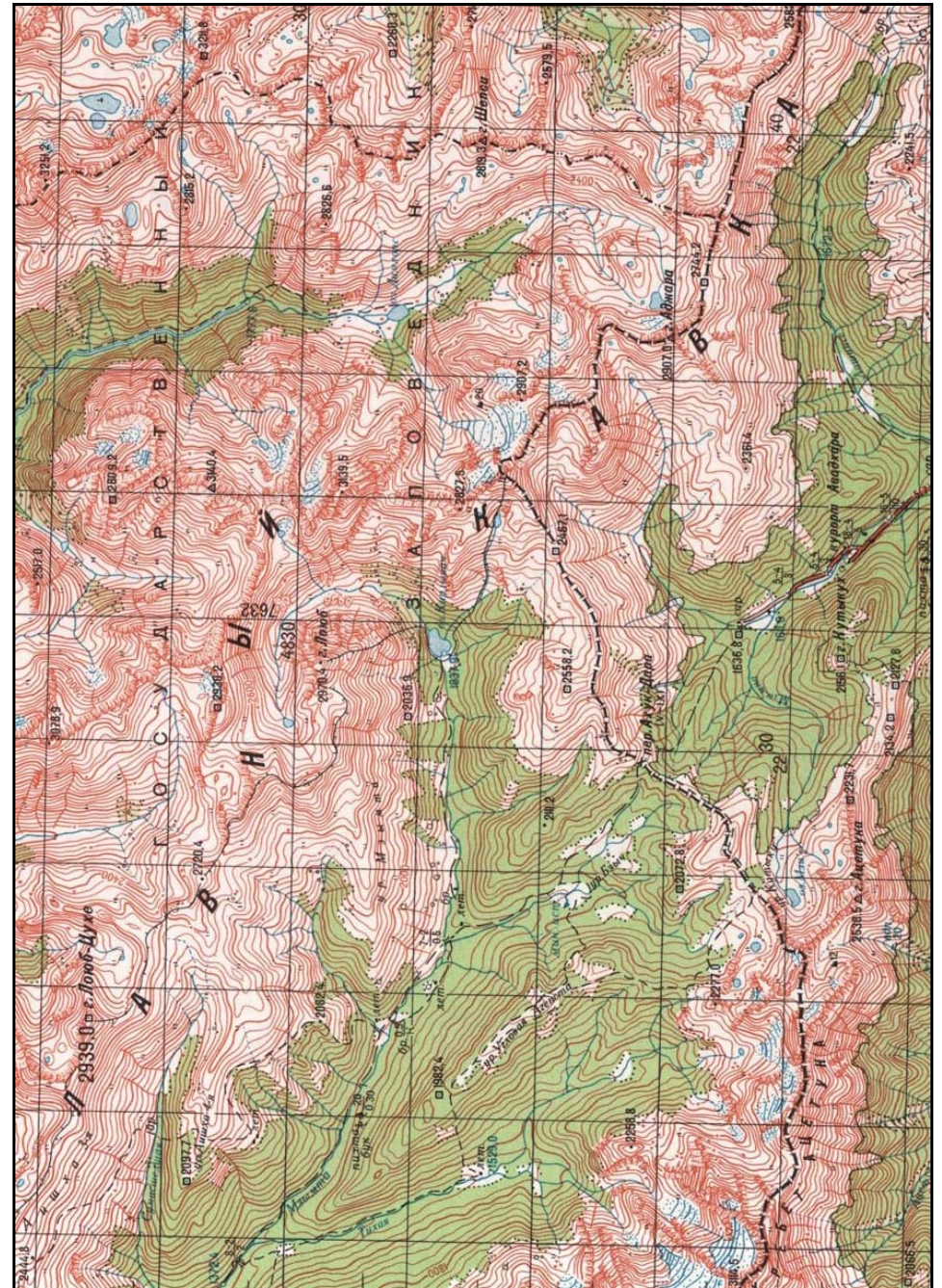
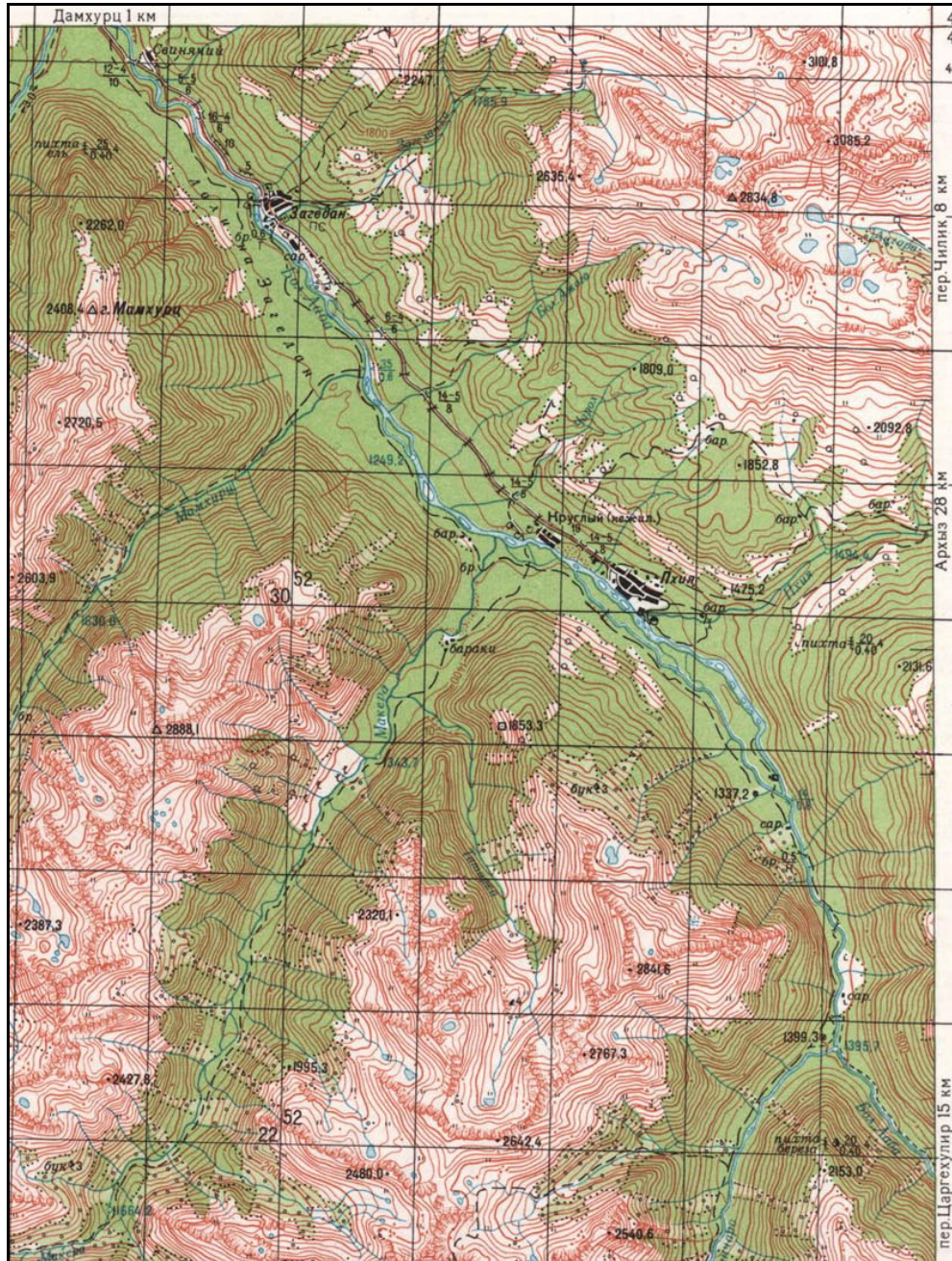


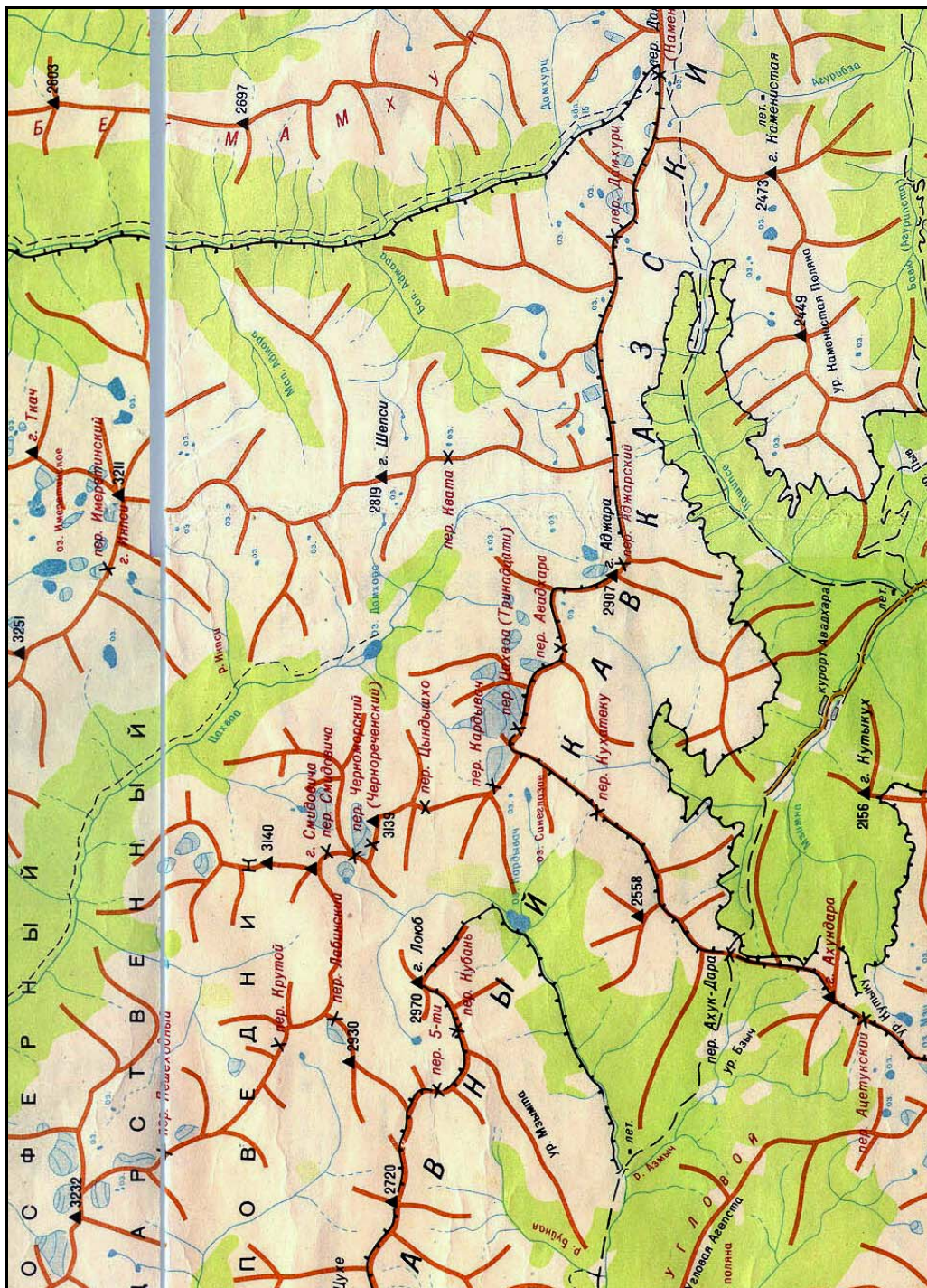
Главный Кавказский хребет, перевал Цындышхо, 9 мая 2005 г.



Сочи, Орлиные скалы, памятник Прометею, похитившему у Зевса Огонь для людей. 11 мая 2005.







Общие сведения

Вид туризма	Категория сложности	Район проведения	Протяженность	Месяц Год	Продолжительность
Горный	Вторая	Зап. Кавказ	146 км	Май 2005	8 дней

Нитка маршрута

пос.Архыз – пер.Дукка (1А) – р.Б.Лаба (↑) – р.Абгецки – р.Б.Лаба (↓) – р.Дамхурц (↑) – пер.Квата (1Б) – оз.Дамхорс – пер.Цындышхо (1А) – р.Мзымта (↓) – пер.Аишха-2 (н/к) – р.Пслух (↓) – пос.Эстосадок (Красная Поляна).

Определяющие препятствия маршрута

Вид препятствия	Название	Категория трудности	Характеристика препятствия
перевал	Дукка	1А	Снежные склоны крутизной до 30°.
перевал	Квата	1Б	Снежные склоны крутизной до 45°.
перевал	Цындышхо	1А	Снежные склоны крутизной до 35°.

